


454524.192022 .80334 .4870 .74925516



PREFEITURA MUNICIPAL DE MARMELEIRO - PR

Ata de Realização do Pregão Eletrônico
Nº 00019/2022 (SRP)

Às 09:00 horas do dia 28 de março de 2022, reuniram-se o Pregoeiro Oficial deste Órgão e respectivos membros da Equipe de Apoio, designados pelo instrumento legal 6685 de 21/01/2022, em atendimento às disposições contidas na Lei nº 10.520 de 17 de julho de 2002 e no Decreto nº 10.024 de 20 de setembro de 2019, referente ao Processo nº 025, para realizar os procedimentos relativos ao Pregão nº 00019/2022. Modo de disputa: Aberto. Objeto: Contratação de empresa para prestação de serviços de topografia, atendendo as necessidades do Departamento de Administração e Planejamento.. O Pregoeiro abriu a Sessão Pública em atendimento às disposições contidas no edital, divulgando as propostas recebidas. Abriu-se em seguida a fase de lances para classificação dos licitantes relativamente aos lances ofertados.

Item: 1**Descrição:** Topografia de áreas

Descrição Complementar: Levantamento planialtimétrico cadastral para projetos de estradas rurais com levantamento de bordas existentes, eixo e laterais com geração de perfis longitudinais e transversais a cada 20m, elementos de drenagem, cercas, e outros que eventualmente seja necessário. O levantamento deve abranger a largura mínima de 20 metros cada lado, considerando eixo da pista como centro. Com georreferenciamento.

Tratamento Diferenciado: Tipo I - Participação Exclusiva de ME/EPP/Equiparada**Quantidade:** 30.000**Unidade de fornecimento:** UNIDADE**Valor Máximo Aceitável: R\$ 0,8700****Situação:** Aceito e Habilitado**Aplicabilidade Decreto 7174:** Não**Aplicabilidade Margem de Preferência:** Não**Intervalo mínimo entre lances:** R\$ 0,01

Aceito para: GEOMAPA TOPOGRAFIA LTDA, pelo melhor lance de R\$ 0,3400 e a quantidade de 30.000 UNIDADE .

Item: 2**Descrição:** Topografia de Áreas

Descrição Complementar: Levantamento planialtimétrico cadastral, para fins de anteprojeto de vias públicas urbanas, com locação de meio-fio, galeria pluvial, postes e alinhamento predial, com geração de perfis longitudinais no eixo e transversais a cada 20m. Com georreferenciamento.

Tratamento Diferenciado: Tipo I - Participação Exclusiva de ME/EPP/Equiparada**Quantidade:** 5.000**Unidade de fornecimento:** UNIDADE**Valor Máximo Aceitável: R\$ 1,1900****Situação:** Aceito e Habilitado**Aplicabilidade Decreto 7174:** Não**Aplicabilidade Margem de Preferência:** Não**Intervalo mínimo entre lances:** R\$ 0,01

Aceito para: GEOMAPA TOPOGRAFIA LTDA, pelo melhor lance de R\$ 0,6500 e a quantidade de 5.000 UNIDADE .

Item: 3**Descrição:** Topografia de Áreas

Descrição Complementar: Levantamento planialtimétrico cadastral para fins de anteprojeto de espaços públicos ou edificações, com geração de perfis transversais e longitudinais, locação de meio-fio, galeria pluvial, postes, árvores, alinhamento predial e eventual outro elemento que seja necessário. Com georreferenciamento.

Tratamento Diferenciado: Tipo I - Participação Exclusiva de ME/EPP/Equiparada**Quantidade:** 30.000**Unidade de fornecimento:** UNIDADE**Valor Máximo Aceitável: R\$ 0,6600****Situação:** Aceito e Habilitado**Aplicabilidade Decreto 7174:** Não**Aplicabilidade Margem de Preferência:** Não**Intervalo mínimo entre lances:** R\$ 0,01

Aceito para: OESTE LOCAÇÃO DE MAQUINAS E EQUIPAMENTOS LTDA, pelo melhor lance de R\$ 0,3000 e a quantidade de 30.000 UNIDADE .

Item: 4**Descrição:** Topografia de Áreas

Descrição Complementar: Serviços topográficos de áreas urbanas para fins de retificação de matrícula, desmembramento, remembramento, ou servidões, incluindo mapas, memoriais descritivos e documentação técnica necessária. Com georreferenciamento.

Tratamento Diferenciado: Tipo I - Participação Exclusiva de ME/EPP/Equiparada**Quantidade:** 10**Unidade de fornecimento:** UNIDADE**Valor Máximo Aceitável: R\$ 431,8900****Situação:** Aceito e Habilitado**Aplicabilidade Decreto 7174:** Não**Aplicabilidade Margem de Preferência:** Não**Intervalo mínimo entre lances:** R\$ 0,01

Aceito para: GEOMAPA TOPOGRAFIA LTDA, pelo melhor lance de R\$ 225,0000 e a quantidade de 10 UNIDADE .

Item: 5**Descrição:** Topografia de Áreas

Descrição Complementar: Serviços topográficos de áreas rurais para fins de retificação de matrícula, desmembramento,

remembramento, ou servidões, incluindo mapas, memoriais descritivos e documentação técnica necessária. Com georreferenciamento.

Tratamento Diferenciado: Tipo I - Participação Exclusiva de ME/EPP/Equiparada

Quantidade: 5

Valor Máximo Aceitável: R\$ 1.750,0000

Aplicabilidade Decreto 7174: Não

Intervalo mínimo entre lances: R\$ 0,01

Unidade de fornecimento: UNIDADE

Situação: Aceito e Habilitado

Aplicabilidade Margem de Preferência: Não

Aceito para: OESTE LOCACAO DE MAQUINAS E EQUIPAMENTOS LTDA, pelo melhor lance de R\$ 1.662,5000 e a quantidade de 5 UNIDADE .

Item: 6

Descrição: Topografia de Áreas

Descrição Complementar: Serviços topográficos de locação de imóvel até 2.000m², com piqueteamento, conforme projeto a ser disponibilizado.

Tratamento Diferenciado: Tipo I - Participação Exclusiva de ME/EPP/Equiparada

Quantidade: 30

Valor Máximo Aceitável: R\$ 826,6200

Aplicabilidade Decreto 7174: Não

Intervalo mínimo entre lances: R\$ 0,01

Unidade de fornecimento: UNIDADE

Situação: Aceito e Habilitado

Aplicabilidade Margem de Preferência: Não

Aceito para: OESTE LOCACAO DE MAQUINAS E EQUIPAMENTOS LTDA, pelo melhor lance de R\$ 785,2800 e a quantidade de 30 UNIDADE .

Item: 7

Descrição: Topografia de Áreas

Descrição Complementar: Serviços topográficos de locação de imóvel entre 2.000m² e 10.000m², com piqueteamento, conforme projeto a ser disponibilizado.

Tratamento Diferenciado: Tipo I - Participação Exclusiva de ME/EPP/Equiparada

Quantidade: 15

Valor Máximo Aceitável: R\$ 1.525,0000

Aplicabilidade Decreto 7174: Não

Intervalo mínimo entre lances: R\$ 0,01

Unidade de fornecimento: UNIDADE

Situação: Aceito e Habilitado

Aplicabilidade Margem de Preferência: Não

Aceito para: OESTE LOCACAO DE MAQUINAS E EQUIPAMENTOS LTDA, pelo melhor lance de R\$ 1.448,7500 e a quantidade de 15 UNIDADE .

Item: 8

Descrição: Topografia de Áreas

Descrição Complementar: Serviços topográficos de locação de imóvel acima de 10.000m², com piqueteamento, conforme projeto a ser disponibilizado.

Tratamento Diferenciado: Tipo I - Participação Exclusiva de ME/EPP/Equiparada

Quantidade: 10

Valor Máximo Aceitável: R\$ 1.900,0000

Aplicabilidade Decreto 7174: Não

Intervalo mínimo entre lances: R\$ 0,01

Unidade de fornecimento: UNIDADE

Situação: Aceito e Habilitado

Aplicabilidade Margem de Preferência: Não

Aceito para: OESTE LOCACAO DE MAQUINAS E EQUIPAMENTOS LTDA, pelo melhor lance de R\$ 1.805,0000 e a quantidade de 10 UNIDADE .

Item: 9

Descrição: Topografia de Áreas

Descrição Complementar: Serviços topográficos de locação de quadras de túmulos do cemitério, com piqueteamento individual dos lotes, conforme projeto a ser disponibilizado.

Tratamento Diferenciado: Tipo I - Participação Exclusiva de ME/EPP/Equiparada

Quantidade: 12

Valor Máximo Aceitável: R\$ 1.083,0000

Aplicabilidade Decreto 7174: Não

Intervalo mínimo entre lances: R\$ 0,01

Unidade de fornecimento: UNIDADE

Situação: Aceito e Habilitado

Aplicabilidade Margem de Preferência: Não

Aceito para: OESTE LOCACAO DE MAQUINAS E EQUIPAMENTOS LTDA, pelo melhor lance de R\$ 1.028,8500 e a quantidade de 12 UNIDADE .

Item: 10

Descrição: Topografia de Áreas

Descrição Complementar: Serviços topográficos de locação de meio-fio, alinhamento predial, ou galeria pluvial a ser executado, com piqueteamento e nivelamento; conforme projeto a ser disponibilizado.

Tratamento Diferenciado: Tipo I - Participação Exclusiva de ME/EPP/Equiparada

Quantidade: 10.000

Valor Máximo Aceitável: R\$ 1,2300

Aplicabilidade Decreto 7174: Não

Intervalo mínimo entre lances: R\$ 0,01

Unidade de fornecimento: UNIDADE

Situação: Aceito e Habilitado

Aplicabilidade Margem de Preferência: Não

Aceito para: DEFAVERI TOPOGRAFIA E SERVICOS AMBIENTAIS LTDA, pelo melhor lance de R\$ 1,2200 e a quantidade de 10.000 UNIDADE .

Item: 11

Descrição: Topografia de Áreas

Descrição Complementar: Serviços topográficos de locação de estradas rurais, com piqueteamento nas bordas da pista a cada 20m, conforme projeto a ser disponibilizado.

Tratamento Diferenciado: Tipo I - Participação Exclusiva de ME/EPP/Equiparada

Quantidade: 30.000

Valor Máximo Aceitável: R\$ 1,2000

Unidade de fornecimento: UNIDADE

Situação: Aceito e Habilitado

Aplicabilidade Decreto 7174: Não
Intervalo mínimo entre lances: R\$ 0,01

Aplicabilidade Margem de Preferência: Não

Aceito para: DEFAVERI TOPOGRAFIA E SERVICOS AMBIENTAIS LTDA, pelo melhor lance de R\$ 1,1900 e a quantidade de 30.000 UNIDADE .

Item: 12

Descrição: Topografia de Áreas

Descrição Complementar: Levantamento planialtimétrico cadastral para fins de regularização fundiária, compreendendo elaboração dos seguintes mapas georreferenciados: Prancha 1 – planta acompanhada de memorial descritivo da área a ser regularizada, nos quais constem suas medidas perimetrais, área total, confrontantes, coordenadas georreferenciadas dos vértices definidores de seus limites, e números das matrículas ou transcrições atingidas. Prancha 2 – mapa da ocupação, com identificação das vias de circulação e tipo de pavimento, dos lotes e divisas respeitadas, locação das edificações existentes, e respectivas dimensões; quadro indicando área total ocupada, área de lotes, área de vias, número total de quadras, número total de lotes; quadro indicando áreas individuais de quadras, lotes, e vias. Prancha 3 – mapa da Prancha 1 sobreposto a todos os imóveis matriculados na área de ocupação, com respectivas informações de área dos imóveis matriculados. Prancha 4 – mapa da Prancha 1 com as curvas de nível a cada 1m; identificação de áreas com declividade acima de 30% e 100%; identificação de Áreas de Preservação Permanente conforme legislação vigente. Prancha

Tratamento Diferenciado: Tipo I - Participação Exclusiva de ME/EPP/Equiparada

Quantidade: 6

Unidade de fornecimento: UNIDADE

Valor Máximo Aceitável: R\$ 3.500,0000

Situação: Aceito e Habilitado

Aplicabilidade Decreto 7174: Não

Aplicabilidade Margem de Preferência: Não

Intervalo mínimo entre lances: R\$ 0,01

Aceito para: DEFAVERI TOPOGRAFIA E SERVICOS AMBIENTAIS LTDA, pelo melhor lance de R\$ 3.499,9900 e a quantidade de 6 UNIDADE .

Histórico

Item: 1 - Topografia de áreas

Propostas Participaram deste item as empresas abaixo relacionadas, com suas respectivas propostas.

(As propostas com * na frente foram desclassificadas)

CNPJ/CPF	Fornecedor	ME/EPP Equiparada	Declaração ME/EPP	Quantidade	Valor Unit.	Valor Global	Data/Hora Registro
07.307.908/0001-91	M. OLIVEIRA ENGENHARIA LTDA	Sim	Sim	30.000	R\$ 0,5000	R\$ 15.000,0000	28/03/2022 08:55:11
Descrição Detalhada do Objeto Ofertado: Levantamento planialtimétrico cadastral para projetos de estradas rurais com levantamento de bordas existentes, eixo e laterais com geração de perfis longitudinais e transversais a cada 20m, elementos de drenagem, cercas, e outros que eventualmente seja necessário. O levantamento deve abranger a largura mínima de 20 metros cada lado, considerando eixo da pista como centro. Com georreferenciamento.							
Porte da empresa: ME/EPP							
19.023.856/0001-00	URBAN ENGENHARIA E TOPOGRAFIA LTDA	Sim	Sim	30.000	R\$ 0,6500	R\$ 19.500,0000	26/03/2022 00:10:44
Descrição Detalhada do Objeto Ofertado: Levantamento planialtimétrico cadastral para projetos de estradas rurais com levantamento de bordas existentes, eixo e laterais com geração de perfis longitudinais e transversais a cada 20m, elementos de drenagem, cercas, e outros que eventualmente seja necessário. O levantamento deve abranger a largura mínima de 20 metros cada lado, considerando eixo da pista como centro. Com georreferenciamento.							
Porte da empresa: ME/EPP							
22.873.352/0001-94	S. B. DE SÁ - TOPOGRAFIA	Sim	Sim	30.000	R\$ 0,8500	R\$ 25.500,0000	27/03/2022 17:55:45
Descrição Detalhada do Objeto Ofertado: Levantamento planialtimétrico cadastral para projetos de estradas rurais com levantamento de bordas existentes, eixo e laterais com geração de perfis longitudinais e transversais a cada 20m, elementos de drenagem, cercas, e outros que eventualmente seja necessário. O levantamento deve abranger a largura mínima de 20 metros cada lado, considerando eixo da pista como centro. Com georreferenciamento.							
Porte da empresa: ME/EPP							
20.789.296/0001-89	A. DE CASTRO LIMA JUNIOR	Sim	Sim	30.000	R\$ 0,8500	R\$ 25.500,0000	28/03/2022 08:19:14
Descrição Detalhada do Objeto Ofertado: Levantamento planialtimétrico cadastral para projetos de estradas rurais com levantamento de bordas existentes, eixo e laterais com geração de perfis longitudinais e transversais a cada 20m, elementos de drenagem, cercas, e outros que eventualmente seja necessário. O levantamento deve abranger a largura mínima de 20 metros cada lado, considerando eixo da pista como centro. Com georreferenciamento.							
Porte da empresa: ME/EPP							
28.608.725/0001-86	DEFAVERI TOPOGRAFIA E SERVICOS AMBIENTAIS LTDA	Sim	Sim	30.000	R\$ 0,8600	R\$ 25.800,0000	25/03/2022 16:21:44
Descrição Detalhada do Objeto Ofertado: Levantamento planialtimétrico cadastral para projetos de estradas rurais com levantamento de bordas existentes, eixo e laterais com geração de perfis longitudinais e transversais a cada 20m, elementos de drenagem, cercas, e outros que eventualmente seja necessário. O levantamento deve abranger a largura mínima de 20 metros cada lado, considerando eixo da pista como centro. Com georreferenciamento.							
Porte da empresa: ME/EPP							
43.028.412/0001-42	GEODESK ENGENHARIA EIRELI	Sim	Sim	30.000	R\$ 0,8700	R\$ 26.100,0000	16/03/2022 14:43:01
Descrição Detalhada do Objeto Ofertado: Levantamento planialtimétrico cadastral para projetos de estradas rurais com levantamento de bordas existentes, eixo e laterais com geração de perfis longitudinais e transversais a cada 20m, elementos de drenagem, cercas, e outros que eventualmente seja necessário. O levantamento deve abranger a largura mínima de 20 metros cada lado, considerando eixo da pista como centro. Com							

georreferenciamento.
Porte da empresa: ME/EPP

32.654.644/0001-90	GEOMAPA TOPOGRAFIA LTDA	Sim	Sim	30.000	R\$ 0,8700	R\$ 26.100,0000	24/03/2022 19:18:33
<p>Descrição Detalhada do Objeto Ofertado: Levantamento planialtimétrico cadastral para projetos de estradas rurais com levantamento de bordas existentes, eixo e laterais com geração de perfis longitudinais e transversais a cada 20m, elementos de drenagem, cercas, e outros que eventualmente seja necessário. O levantamento deve abranger a largura mínima de 20 metros cada lado, considerando eixo da pista como centro. Com georreferenciamento. Porte da empresa: ME/EPP</p>							
17.658.136/0001-96	FERREIRA & REZENDE ENGENHARIA LTDA	Sim	Sim	30.000	R\$ 0,8700	R\$ 26.100,0000	25/03/2022 11:54:43
<p>Descrição Detalhada do Objeto Ofertado: Levantamento planialtimétrico cadastral para projetos de estradas rurais com levantamento de bordas existentes, eixo e laterais com geração de perfis longitudinais e transversais a cada 20m, elementos de drenagem, cercas, e outros que eventualmente seja necessário. O levantamento deve abranger a largura mínima de 20 metros cada lado, considerando eixo da pista como centro. Com georreferenciamento. Porte da empresa: ME/EPP</p>							
23.892.495/0001-06	FOCO ENGENHARIA DE PRECISAO LTDA	Sim	Sim	30.000	R\$ 0,8700	R\$ 26.100,0000	25/03/2022 15:12:32
<p>Descrição Detalhada do Objeto Ofertado: Levantamento planialtimétrico cadastral para projetos de estradas rurais com levantamento de bordas existentes, eixo e laterais com geração de perfis longitudinais e transversais a cada 20m, elementos de drenagem, cercas, e outros que eventualmente seja necessário. O levantamento deve abranger a largura mínima de 20 metros cada lado, considerando eixo da pista como centro. Com georreferenciamento. Porte da empresa: ME/EPP</p>							
21.698.285/0001-56	JULIO EDUARDO KELTE	Sim	Sim	30.000	R\$ 0,8700	R\$ 26.100,0000	25/03/2022 17:17:59
<p>Descrição Detalhada do Objeto Ofertado: Levantamento planialtimétrico cadastral para projetos de estradas rurais com levantamento de bordas existentes, eixo e laterais com geração de perfis longitudinais e transversais a cada 20m, elementos de drenagem, cercas, e outros que eventualmente seja necessário. O levantamento deve abranger a largura mínima de 20 metros cada lado, considerando eixo da pista como centro. Com georreferenciamento. Porte da empresa: ME/EPP</p>							
11.504.898/0001-51	OESTE LOCAÇÃO DE MAQUINAS E EQUIPAMENTOS LTDA	Sim	Sim	30.000	R\$ 0,8700	R\$ 26.100,0000	25/03/2022 21:38:28
<p>Descrição Detalhada do Objeto Ofertado: Levantamento planialtimétrico cadastral para projetos de estradas rurais com levantamento de bordas existentes, eixo e laterais com geração de perfis longitudinais e transversais a cada 20m, elementos de drenagem, cercas, e outros que eventualmente seja necessário. O levantamento deve abranger a largura mínima de 20 metros cada lado, considerando eixo da pista como centro. Com georreferenciamento. Porte da empresa: ME/EPP</p>							
39.264.329/0001-03	ATAGEO DRONES AEROLEVANTAMENTO E AEROFOTOGAMETRIA LTDA	Sim	Sim	30.000	R\$ 0,8700	R\$ 26.100,0000	28/03/2022 02:38:43
<p>Descrição Detalhada do Objeto Ofertado: Levantamento planialtimétrico cadastral para projetos de estradas rurais com levantamento de bordas existentes, eixo e laterais com geração de perfis longitudinais e transversais a cada 20m, elementos de drenagem, cercas, e outros que eventualmente seja necessário. O levantamento deve abranger a largura mínima de 20 metros cada lado, considerando eixo da pista como centro. Com georreferenciamento. Porte da empresa: ME/EPP</p>							
27.067.059/0001-53	META PLANEJAMENTO AMBIENTAL LTDA	Sim	Sim	30.000	R\$ 0,8700	R\$ 26.100,0000	28/03/2022 08:39:01
<p>Descrição Detalhada do Objeto Ofertado: Serviços topográficos de locação de meio-fio, alinhamento predial, ou galeria pluvial a ser executado, com piqueteamento e nivelamento; conforme projeto a ser disponibilizado. Porte da empresa: ME/EPP</p>							

Lances (Obs: lances com * na frente foram excluídos pelo pregoeiro)

Valor do Lance	CNPJ/CPF	Data/Hora Registro
R\$ 0,8700	21.698.285/0001-56	28/03/2022 09:00:00:800
R\$ 0,8700	27.067.059/0001-53	28/03/2022 09:00:00:800
R\$ 0,8700	43.028.412/0001-42	28/03/2022 09:00:00:800
R\$ 0,8700	32.654.644/0001-90	28/03/2022 09:00:00:800
R\$ 0,8700	17.658.136/0001-96	28/03/2022 09:00:00:800
R\$ 0,8700	23.892.495/0001-06	28/03/2022 09:00:00:800
R\$ 0,8700	11.504.898/0001-51	28/03/2022 09:00:00:800
R\$ 0,8700	39.264.329/0001-03	28/03/2022 09:00:00:800
R\$ 0,8600	28.608.725/0001-86	28/03/2022 09:00:00:800
R\$ 0,8500	20.789.296/0001-89	28/03/2022 09:00:00:800
R\$ 0,8500	22.873.352/0001-94	28/03/2022 09:00:00:800
R\$ 0,6500	19.023.856/0001-00	28/03/2022 09:00:00:800
R\$ 0,5000	07.307.908/0001-91	28/03/2022 09:00:00:800
R\$ 0,4900	28.608.725/0001-86	28/03/2022 09:10:22:277
R\$ 0,5000	39.264.329/0001-03	28/03/2022 09:10:29:717

R\$ 0,4500	19.023.856/0001-00	28/03/2022 09:10:37:630
R\$ 0,6000	21.698.285/0001-56	28/03/2022 09:11:15:310
R\$ 0,8300	11.504.898/0001-51	28/03/2022 09:13:08:910
R\$ 0,4400	07.307.908/0001-91	28/03/2022 09:13:18:010
R\$ 0,4300	19.023.856/0001-00	28/03/2022 09:13:46:333
R\$ 0,4200	43.028.412/0001-42	28/03/2022 09:15:06:833
R\$ 0,4000	19.023.856/0001-00	28/03/2022 09:16:07:783
R\$ 0,3900	07.307.908/0001-91	28/03/2022 09:17:21:113
R\$ 0,3800	19.023.856/0001-00	28/03/2022 09:17:40:867
R\$ 0,3700	43.028.412/0001-42	28/03/2022 09:18:04:417
R\$ 0,3600	07.307.908/0001-91	28/03/2022 09:18:12:870
R\$ 0,3500	43.028.412/0001-42	28/03/2022 09:18:56:690
R\$ 0,3400	32.654.644/0001-90	28/03/2022 09:19:05:170
R\$ 0,3300	22.873.352/0001-94	28/03/2022 09:19:23:690
R\$ 0,3500	39.264.329/0001-03	28/03/2022 09:19:39:870
R\$ 0,3000	19.023.856/0001-00	28/03/2022 09:19:40:670
R\$ 0,3200	43.028.412/0001-42	28/03/2022 09:20:28:687
R\$ 0,3200	39.264.329/0001-03	28/03/2022 09:20:32:703
R\$ 0,3500	23.892.495/0001-06	28/03/2022 09:21:28:173
R\$ 0,2900	43.028.412/0001-42	28/03/2022 09:21:57:290
R\$ 0,2800	19.023.856/0001-00	28/03/2022 09:22:12:950
R\$ 0,2900	39.264.329/0001-03	28/03/2022 09:22:14:207
R\$ 0,2500	39.264.329/0001-03	28/03/2022 09:22:21:207
R\$ 0,2700	43.028.412/0001-42	28/03/2022 09:22:58:623
R\$ 0,2400	19.023.856/0001-00	28/03/2022 09:23:09:603
R\$ 0,2300	27.067.059/0001-53	28/03/2022 09:24:10:727
R\$ 0,3000	07.307.908/0001-91	28/03/2022 09:24:14:037
R\$ 0,2200	19.023.856/0001-00	28/03/2022 09:24:53:093
R\$ 0,2100	43.028.412/0001-42	28/03/2022 09:25:05:053
R\$ 0,2000	19.023.856/0001-00	28/03/2022 09:25:15:860
R\$ 0,1900	43.028.412/0001-42	28/03/2022 09:26:17:147
R\$ 0,1800	19.023.856/0001-00	28/03/2022 09:26:48:130
R\$ 0,1700	39.264.329/0001-03	28/03/2022 09:27:00:680
R\$ 0,1600	19.023.856/0001-00	28/03/2022 09:27:27:347
R\$ 0,1500	43.028.412/0001-42	28/03/2022 09:27:49:743
R\$ 0,1400	19.023.856/0001-00	28/03/2022 09:28:05:250
R\$ 0,1300	43.028.412/0001-42	28/03/2022 09:28:14:633
R\$ 0,1000	39.264.329/0001-03	28/03/2022 09:28:31:203
R\$ 0,0900	19.023.856/0001-00	28/03/2022 09:28:58:543
R\$ 0,0800	43.028.412/0001-42	28/03/2022 09:29:05:593
R\$ 0,0700	39.264.329/0001-03	28/03/2022 09:29:46:563
R\$ 0,0600	43.028.412/0001-42	28/03/2022 09:30:42:417

Não existem lances de desempate ME/EPP para o item

Eventos do Item

Evento	Data	Observações
Encerramento análise de propostas	28/03/2022 09:03:20	Item com análise de propostas finalizada.
Abertura	28/03/2022 09:10:01	Item aberto para lances.
Encerramento etapa aberta	28/03/2022 09:32:43	Item com etapa aberta encerrada.
Encerramento	28/03/2022 09:32:43	Item encerrado para lances.
Abertura do prazo - Convocação anexo	28/03/2022 13:42:40	Convocado para envio de anexo o fornecedor GEODESK ENGENHARIA EIRELI, CNPJ/CPF: 43.028.412/0001-42.
Abertura do prazo - Convocação anexo	28/03/2022 16:12:40	Convocado para envio de anexo o fornecedor ATAGEO DRONES AEROLEVANTAMENTO E AEROFOTOGRAMETRIA LTDA, CNPJ/CPF: 39.264.329/0001-03.
Recusa de proposta	29/03/2022 08:48:17	Recusa da proposta. Fornecedor: GEODESK ENGENHARIA EIRELI, CNPJ/CPF: 43.028.412/0001-42, pelo melhor lance de R\$ 0,0600. Motivo: Não enviou proposta ajustada.
Encerramento do prazo - Convocação anexo	29/03/2022 08:48:17	Encerrado pelo Sistema o prazo de Convocação de Anexo do fornecedor GEODESK ENGENHARIA EIRELI, CNPJ/CPF: 43.028.412/0001-42.
Recusa de proposta	29/03/2022 13:06:05	Recusa da proposta. Fornecedor: ATAGEO DRONES AEROLEVANTAMENTO E AEROFOTOGRAMETRIA LTDA, CNPJ/CPF: 39.264.329/0001-03, pelo melhor lance de R\$ 0,0700.

Motivo: Não enviou proposta ajustada

Encerramento do prazo - Convocação anexo	29/03/2022 13:06:05	Encerrado pelo Sistema o prazo de Convocação de Anexo do fornecedor ATAGEO DRONES AEROLEVANTAMENTO E AEROFOTOGRAFIA LTDA, CNPJ/CPF: 39.264.329/0001-03.
Abertura do prazo - Convocação anexo	29/03/2022 13:42:57	Convocado para envio de anexo o fornecedor URBAN ENGENHARIA E TOPOGRAFIA LTDA, CNPJ/CPF: 19.023.856/0001-00.
Encerramento do prazo - Convocação anexo	29/03/2022 13:52:22	Encerrado o prazo de Convocação de Anexo pelo fornecedor URBAN ENGENHARIA E TOPOGRAFIA LTDA, CNPJ/CPF: 19.023.856/0001-00.
Abertura do prazo - Convocação anexo	30/03/2022 09:36:44	Convocado para envio de anexo o fornecedor URBAN ENGENHARIA E TOPOGRAFIA LTDA, CNPJ/CPF: 19.023.856/0001-00.
Encerramento do prazo - Convocação anexo	31/03/2022 16:22:57	Encerrado o prazo de Convocação de Anexo pelo fornecedor URBAN ENGENHARIA E TOPOGRAFIA LTDA, CNPJ/CPF: 19.023.856/0001-00.
Abertura do prazo - Convocação anexo	12/04/2022 09:31:50	Convocado para envio de anexo o fornecedor URBAN ENGENHARIA E TOPOGRAFIA LTDA, CNPJ/CPF: 19.023.856/0001-00.
Encerramento do prazo - Convocação anexo	14/04/2022 13:40:34	Encerrado o prazo de Convocação de Anexo pelo fornecedor URBAN ENGENHARIA E TOPOGRAFIA LTDA, CNPJ/CPF: 19.023.856/0001-00.
Abertura do prazo - Convocação anexo	26/04/2022 13:47:58	Convocado para envio de anexo o fornecedor META PLANEJAMENTO AMBIENTAL LTDA, CNPJ/CPF: 27.067.059/0001-53.
Recusa de proposta	26/04/2022 13:49:16	Recusa da proposta. Fornecedor: URBAN ENGENHARIA E TOPOGRAFIA LTDA, CNPJ/CPF: 19.023.856/0001-00, pelo melhor lance de R\$ 0,0900. Motivo: Valor inexequível da proposta.
Abertura do prazo - Convocação anexo	26/04/2022 17:03:39	Convocado para envio de anexo o fornecedor M. OLIVEIRA ENGENHARIA LTDA, CNPJ/CPF: 07.307.908/0001-91.
Recusa de proposta	26/04/2022 17:26:30	Recusa da proposta. Fornecedor: META PLANEJAMENTO AMBIENTAL LTDA, CNPJ/CPF: 27.067.059/0001-53, pelo melhor lance de R\$ 0,2300. Motivo: Não enviou proposta ajustada
Encerramento do prazo - Convocação anexo	26/04/2022 17:26:30	Encerrado pelo Sistema o prazo de Convocação de Anexo do fornecedor META PLANEJAMENTO AMBIENTAL LTDA, CNPJ/CPF: 27.067.059/0001-53.
Abertura do prazo - Convocação anexo	27/04/2022 10:28:52	Convocado para envio de anexo o fornecedor S. B. DE SÁ - TOPOGRAFIA, CNPJ/CPF: 22.873.352/0001-94.
Abertura do prazo - Convocação anexo	27/04/2022 14:34:17	Convocado para envio de anexo o fornecedor GEOMAPA TOPOGRAFIA LTDA, CNPJ/CPF: 32.654.644/0001-90.
Recusa de proposta	27/04/2022 15:24:57	Recusa da proposta. Fornecedor: M. OLIVEIRA ENGENHARIA LTDA, CNPJ/CPF: 07.307.908/0001-91, pelo melhor lance de R\$ 0,3000. Motivo: Não enviou Proposta Ajustada.
Encerramento do prazo - Convocação anexo	27/04/2022 15:24:57	Encerrado pelo Sistema o prazo de Convocação de Anexo do fornecedor M. OLIVEIRA ENGENHARIA LTDA, CNPJ/CPF: 07.307.908/0001-91.
Recusa de proposta	27/04/2022 15:25:12	Recusa da proposta. Fornecedor: S. B. DE SÁ - TOPOGRAFIA, CNPJ/CPF: 22.873.352/0001-94, pelo melhor lance de R\$ 0,3300. Motivo: Não enviou Proposta Ajustada.
Encerramento do prazo - Convocação anexo	27/04/2022 15:25:12	Encerrado pelo Sistema o prazo de Convocação de Anexo do fornecedor S. B. DE SÁ - TOPOGRAFIA, CNPJ/CPF: 22.873.352/0001-94.
Encerramento do prazo - Convocação anexo	27/04/2022 15:49:21	Encerrado o prazo de Convocação de Anexo pelo fornecedor GEOMAPA TOPOGRAFIA LTDA, CNPJ/CPF: 32.654.644/0001-90.
Abertura do prazo - Convocação anexo	27/04/2022 16:13:09	Convocado para envio de anexo o fornecedor GEOMAPA TOPOGRAFIA LTDA, CNPJ/CPF: 32.654.644/0001-90.
Encerramento do prazo - Convocação anexo	27/04/2022 16:26:42	Encerrado o prazo de Convocação de Anexo pelo fornecedor GEOMAPA TOPOGRAFIA LTDA, CNPJ/CPF: 32.654.644/0001-90.
Aceite de proposta	29/04/2022 11:25:56	Aceite individual da proposta. Fornecedor: GEOMAPA TOPOGRAFIA LTDA, CNPJ/CPF: 32.654.644/0001-90, pelo melhor lance de R\$ 0,3400.
Habilitação de fornecedor	29/04/2022 14:03:13	Habilitação em grupo de propostas. Fornecedor: GEOMAPA TOPOGRAFIA LTDA - CNPJ/CPF: 32.654.644/0001-90

Não existem intenções de recurso para o item

Item: 2 - Topografia de Áreas

Propostas Participaram deste item as empresas abaixo relacionadas, com suas respectivas propostas.
(As propostas com * na frente foram desclassificadas)

CNPJ/CPF	Fornecedor	ME/EPP Equiparada	Declaração ME/EPP	Quantidade	Valor Unit.	Valor Global	Data/Hora Registro
07.307.908/0001-91	M. OLIVEIRA ENGENHARIA LTDA	Sim	Sim	5.000	R\$ 0,8000	R\$ 4.000,0000	28/03/2022 08:55:11
Descrição Detalhada do Objeto Ofertado: Levantamento planialtimétrico cadastral, para fins de anteprojeto de vias públicas urbanas, com locação de meio-fio, galeria pluvial, postes e alinhamento predial, com geração de perfis longitudinais no eixo e transversais a cada 20m. Com georreferenciamento. Porte da empresa: ME/EPP							
19.023.856/0001-00	URBAN ENGENHARIA E TOPOGRAFIA LTDA	Sim	Sim	5.000	R\$ 1,0000	R\$ 5.000,0000	26/03/2022 00:10:44
Descrição Detalhada do Objeto Ofertado: Levantamento planialtimétrico cadastral, para fins de anteprojeto de							

vias públicas urbanas, com locação de meio-fio, galeria pluvial, postes e alinhamento predial, com geração de perfis longitudinais no eixo e transversais a cada 20m. Com georreferenciamento.

Porte da empresa: ME/EPP

22.873.352/0001-94	S. B. DE SÁ - TOPOGRAFIA	Sim	Sim	5.000	R\$ 1,1500	R\$ 5.750,0000	27/03/2022 17:55:45
Descrição Detalhada do Objeto Ofertado: Levantamento planialtimétrico cadastral, para fins de anteprojeto de vias públicas urbanas, com locação de meio-fio, galeria pluvial, postes e alinhamento predial, com geração de perfis longitudinais no eixo e transversais a cada 20m. Com georreferenciamento.							
Porte da empresa: ME/EPP							
20.789.296/0001-89	A. DE CASTRO LIMA JUNIOR	Sim	Sim	5.000	R\$ 1,1500	R\$ 5.750,0000	28/03/2022 08:19:14
Descrição Detalhada do Objeto Ofertado: Levantamento planialtimétrico cadastral, para fins de anteprojeto de vias públicas urbanas, com locação de meio-fio, galeria pluvial, postes e alinhamento predial, com geração de perfis longitudinais no eixo e transversais a cada 20m. Com georreferenciamento.							
Porte da empresa: ME/EPP							
28.608.725/0001-86	DEFAVERI TOPOGRAFIA E SERVICOS AMBIENTAIS LTDA	Sim	Sim	5.000	R\$ 1,1800	R\$ 5.900,0000	25/03/2022 16:21:44
Descrição Detalhada do Objeto Ofertado: Levantamento planialtimétrico cadastral, para fins de anteprojeto de vias públicas urbanas, com locação de meio-fio, galeria pluvial, postes e alinhamento predial, com geração de perfis longitudinais no eixo e transversais a cada 20m. Com georreferenciamento.							
Porte da empresa: ME/EPP							
43.028.412/0001-42	GEODESK ENGENHARIA EIRELI	Sim	Sim	5.000	R\$ 1,1900	R\$ 5.950,0000	16/03/2022 14:43:01
Descrição Detalhada do Objeto Ofertado: Levantamento planialtimétrico cadastral, para fins de anteprojeto de vias públicas urbanas, com locação de meio-fio, galeria pluvial, postes e alinhamento predial, com geração de perfis longitudinais no eixo e transversais a cada 20m. Com georreferenciamento.							
Porte da empresa: ME/EPP							
32.654.644/0001-90	GEOMAPA TOPOGRAFIA LTDA	Sim	Sim	5.000	R\$ 1,1900	R\$ 5.950,0000	24/03/2022 19:18:33
Descrição Detalhada do Objeto Ofertado: Levantamento planialtimétrico cadastral, para fins de anteprojeto de vias públicas urbanas, com locação de meio-fio, galeria pluvial, postes e alinhamento predial, com geração de perfis longitudinais no eixo e transversais a cada 20m. Com georreferenciamento.							
Porte da empresa: ME/EPP							
17.658.136/0001-96	FERREIRA & REZENDE ENGENHARIA LTDA	Sim	Sim	5.000	R\$ 1,1900	R\$ 5.950,0000	25/03/2022 11:54:43
Descrição Detalhada do Objeto Ofertado: Levantamento planialtimétrico cadastral, para fins de anteprojeto de vias públicas urbanas, com locação de meio-fio, galeria pluvial, postes e alinhamento predial, com geração de perfis longitudinais no eixo e transversais a cada 20m. Com georreferenciamento.							
Porte da empresa: ME/EPP							
23.892.495/0001-06	FOCO ENGENHARIA DE PRECISAO LTDA	Sim	Sim	5.000	R\$ 1,1900	R\$ 5.950,0000	25/03/2022 15:12:32
Descrição Detalhada do Objeto Ofertado: Levantamento planialtimétrico cadastral, para fins de anteprojeto de vias públicas urbanas, com locação de meio-fio, galeria pluvial, postes e alinhamento predial, com geração de perfis longitudinais no eixo e transversais a cada 20m. Com georreferenciamento.							
Porte da empresa: ME/EPP							
21.698.285/0001-56	JULIO EDUARDO KELTE	Sim	Sim	5.000	R\$ 1,1900	R\$ 5.950,0000	25/03/2022 17:17:59
Descrição Detalhada do Objeto Ofertado: Levantamento planialtimétrico cadastral, para fins de anteprojeto de vias públicas urbanas, com locação de meio-fio, galeria pluvial, postes e alinhamento predial, com geração de perfis longitudinais no eixo e transversais a cada 20m. Com georreferenciamento.							
Porte da empresa: ME/EPP							
11.504.898/0001-51	OESTE LOCAÇÃO DE MAQUINAS E EQUIPAMENTOS LTDA	Sim	Sim	5.000	R\$ 1,1900	R\$ 5.950,0000	25/03/2022 21:38:28
Descrição Detalhada do Objeto Ofertado: Levantamento planialtimétrico cadastral, para fins de anteprojeto de vias públicas urbanas, com locação de meio-fio, galeria pluvial, postes e alinhamento predial, com geração de perfis longitudinais no eixo e transversais a cada 20m. Com georreferenciamento.							
Porte da empresa: ME/EPP							
39.264.329/0001-03	ATAGEO DRONES AEROLEVANTAMENTO E AEROFOTOGRAMETRIA LTDA	Sim	Sim	5.000	R\$ 1,1900	R\$ 5.950,0000	28/03/2022 02:38:43
Descrição Detalhada do Objeto Ofertado: Levantamento planialtimétrico cadastral, para fins de anteprojeto de vias públicas urbanas, com locação de meio-fio, galeria pluvial, postes e alinhamento predial, com geração de perfis longitudinais no eixo e transversais a cada 20m. Com georreferenciamento.							
Porte da empresa: ME/EPP							
27.067.059/0001-53	META PLANEJAMENTO AMBIENTAL LTDA	Sim	Sim	5.000	R\$ 1,1900	R\$ 5.950,0000	28/03/2022 08:39:01
Descrição Detalhada do Objeto Ofertado: Serviços topográficos de locação de meio-fio, alinhamento predial, ou galeria pluvial a ser executado, com piqueteamento e nivelamento; conforme projeto a ser disponibilizado.							
Porte da empresa: ME/EPP							

Lances (Obs: lances com * na frente foram excluídos pelo pregoeiro)

Valor do Lance	CNPJ/CPF	Data/Hora Registro
R\$ 1,1900	21.698.285/0001-56	28/03/2022 09:00:00:800
R\$ 1,1900	43.028.412/0001-42	28/03/2022 09:00:00:800
R\$ 1,1900	32.654.644/0001-90	28/03/2022 09:00:00:800

R\$ 1,1900	17.658.136/0001-96	28/03/2022 09:00:00:800
R\$ 1,1900	23.892.495/0001-06	28/03/2022 09:00:00:800
R\$ 1,1900	11.504.898/0001-51	28/03/2022 09:00:00:800
R\$ 1,1900	39.264.329/0001-03	28/03/2022 09:00:00:800
R\$ 1,1900	27.067.059/0001-53	28/03/2022 09:00:00:800
R\$ 1,1800	28.608.725/0001-86	28/03/2022 09:00:00:800
R\$ 1,1500	20.789.296/0001-89	28/03/2022 09:00:00:800
R\$ 1,1500	22.873.352/0001-94	28/03/2022 09:00:00:800
R\$ 1,0000	19.023.856/0001-00	28/03/2022 09:00:00:800
R\$ 0,8000	07.307.908/0001-91	28/03/2022 09:00:00:800
R\$ 0,7900	28.608.725/0001-86	28/03/2022 09:10:30:967
R\$ 0,7800	39.264.329/0001-03	28/03/2022 09:10:39:077
R\$ 0,7500	19.023.856/0001-00	28/03/2022 09:10:56:367
R\$ 0,7700	21.698.285/0001-56	28/03/2022 09:13:10:123
R\$ 1,1300	11.504.898/0001-51	28/03/2022 09:13:23:067
R\$ 0,7400	07.307.908/0001-91	28/03/2022 09:13:25:420
R\$ 0,7300	19.023.856/0001-00	28/03/2022 09:13:54:160
R\$ 0,7200	43.028.412/0001-42	28/03/2022 09:15:20:547
R\$ 0,7000	19.023.856/0001-00	28/03/2022 09:15:37:433
R\$ 0,6900	07.307.908/0001-91	28/03/2022 09:17:38:603
R\$ 0,6800	19.023.856/0001-00	28/03/2022 09:18:10:627
R\$ 0,6700	07.307.908/0001-91	28/03/2022 09:18:23:643
R\$ 0,6500	32.654.644/0001-90	28/03/2022 09:19:10:973
R\$ 0,6400	43.028.412/0001-42	28/03/2022 09:19:43:150
R\$ 0,6600	39.264.329/0001-03	28/03/2022 09:19:49:147
R\$ 0,6300	19.023.856/0001-00	28/03/2022 09:20:19:090
R\$ 0,6200	27.067.059/0001-53	28/03/2022 09:21:22:187
R\$ 0,6000	23.892.495/0001-06	28/03/2022 09:21:47:937
R\$ 0,6100	19.023.856/0001-00	28/03/2022 09:21:48:743
R\$ 0,6200	39.264.329/0001-03	28/03/2022 09:21:50:710
R\$ 0,6100	43.028.412/0001-42	28/03/2022 09:22:10:557
R\$ 0,5900	43.028.412/0001-42	28/03/2022 09:22:18:243
R\$ 0,5000	39.264.329/0001-03	28/03/2022 09:22:25:697
R\$ 0,4900	43.028.412/0001-42	28/03/2022 09:23:08:017
R\$ 0,4800	27.067.059/0001-53	28/03/2022 09:24:10:770
R\$ 0,4700	19.023.856/0001-00	28/03/2022 09:24:23:490
R\$ 0,5000	07.307.908/0001-91	28/03/2022 09:24:42:823
R\$ 0,4600	43.028.412/0001-42	28/03/2022 09:25:14:613
R\$ 0,4500	19.023.856/0001-00	28/03/2022 09:25:38:473
R\$ 0,4400	27.067.059/0001-53	28/03/2022 09:26:41:273
R\$ 0,4300	39.264.329/0001-03	28/03/2022 09:27:09:627
R\$ 0,4200	43.028.412/0001-42	28/03/2022 09:27:27:140
R\$ 0,4000	39.264.329/0001-03	28/03/2022 09:27:55:367
R\$ 0,3900	19.023.856/0001-00	28/03/2022 09:28:26:980
R\$ 0,3800	39.264.329/0001-03	28/03/2022 09:28:56:720
R\$ 0,0370	43.028.412/0001-42	28/03/2022 09:29:21:650
R\$ 0,3500	19.023.856/0001-00	28/03/2022 09:29:47:397
R\$ 0,3400	27.067.059/0001-53	28/03/2022 09:30:50:417

Não existem lances de desempate ME/EPP para o item

Eventos do Item

Evento	Data	Observações
Encerramento análise de propostas	28/03/2022 09:03:55	Item com análise de propostas finalizada.
Abertura	28/03/2022 09:10:02	Item aberto para lances.
Encerramento etapa aberta	28/03/2022 09:32:51	Item com etapa aberta encerrada.
Sorteio eletrônico	28/03/2022 09:32:51	Item teve empate real para o valor 1,1500. Procedeu-se o sorteio eletrônico entre os fornecedores com propostas empatadas.
Encerramento	28/03/2022 09:32:51	Item encerrado para lances.
Abertura do prazo - Convocação anexo	28/03/2022 16:12:58	Convocado para envio de anexo o fornecedor META PLANEJAMENTO AMBIENTAL LTDA, CNPJ/CPF: 27.067.059/0001-53.

Recusa de proposta	29/03/2022 08:48:35	Recusa da proposta. Fornecedor: GEODESK ENGENHARIA EIRELI, CNPJ/CPF: 43.028.412/0001-08, pelo melhor lance de R\$ 0,0370. Motivo: Não enviou proposta ajustada
Recusa de proposta	29/03/2022 13:06:38	Recusa da proposta. Fornecedor: META PLANEJAMENTO AMBIENTAL LTDA, CNPJ/CPF: 27.067.059/0001-53, pelo melhor lance de R\$ 0,3400. Motivo: Não enviou proposta ajustada
Encerramento do prazo - Convocação anexo	29/03/2022 13:06:38	Encerrado pelo Sistema o prazo de Convocação de Anexo do fornecedor META PLANEJAMENTO AMBIENTAL LTDA, CNPJ/CPF: 27.067.059/0001-53.
Abertura do prazo - Convocação anexo	26/04/2022 13:47:44	Convocado para envio de anexo o fornecedor ATAGEO DRONES AEROLEVANTAMENTO E AEROFOTOGRAMETRIA LTDA, CNPJ/CPF: 39.264.329/0001-03.
Recusa de proposta	26/04/2022 13:49:29	Recusa da proposta. Fornecedor: URBAN ENGENHARIA E TOPOGRAFIA LTDA, CNPJ/CPF: 19.023.856/0001-00, pelo melhor lance de R\$ 0,3500. Motivo: Valor inexequível da proposta.
Recusa de proposta	26/04/2022 17:24:40	Recusa da proposta. Fornecedor: ATAGEO DRONES AEROLEVANTAMENTO E AEROFOTOGRAMETRIA LTDA, CNPJ/CPF: 39.264.329/0001-03, pelo melhor lance de R\$ 0,3800. Motivo: Não enviou proposta ajustada
Encerramento do prazo - Convocação anexo	26/04/2022 17:24:40	Encerrado pelo Sistema o prazo de Convocação de Anexo do fornecedor ATAGEO DRONES AEROLEVANTAMENTO E AEROFOTOGRAMETRIA LTDA, CNPJ/CPF: 39.264.329/0001-03.
Abertura do prazo - Convocação anexo	27/04/2022 10:29:04	Convocado para envio de anexo o fornecedor FOCO ENGENHARIA DE PRECISAO LTDA, CNPJ/CPF: 23.892.495/0001-06.
Encerramento do prazo - Convocação anexo	27/04/2022 10:46:16	Encerrado o prazo de Convocação de Anexo pelo fornecedor FOCO ENGENHARIA DE PRECISAO LTDA, CNPJ/CPF: 23.892.495/0001-06.
Recusa de proposta	27/04/2022 15:25:38	Recusa da proposta. Fornecedor: M. OLIVEIRA ENGENHARIA LTDA, CNPJ/CPF: 07.307.908/0001-91, pelo melhor lance de R\$ 0,5000. Motivo: Não enviou Proposta Ajustada.
Recusa de proposta	27/04/2022 15:26:00	Recusa da proposta. Fornecedor: FOCO ENGENHARIA DE PRECISAO LTDA, CNPJ/CPF: 23.892.495/0001-06, pelo melhor lance de R\$ 0,6000. Motivo: Não atendeu Item 10.5.5.2 do Edital.
Aceite de proposta	29/04/2022 11:26:11	Aceite individual da proposta. Fornecedor: GEOMAPA TOPOGRAFIA LTDA, CNPJ/CPF: 32.654.644/0001-90, pelo melhor lance de R\$ 0,6500.
Habilitação de fornecedor	29/04/2022 14:03:13	Habilitação em grupo de propostas. Fornecedor: GEOMAPA TOPOGRAFIA LTDA - CNPJ/CPF: 32.654.644/0001-90

Não existem intenções de recurso para o item

Item: 3 - Topografia de Áreas

Propostas Participaram deste item as empresas abaixo relacionadas, com suas respectivas propostas.
(As propostas com * na frente foram desclassificadas)

CNPJ/CPF	Fornecedor	ME/EPP Equiparada	Declaração ME/EPP	Quantidade	Valor Unit.	Valor Global	Data/Hora Registro
19.023.856/0001-00	URBAN ENGENHARIA E TOPOGRAFIA LTDA	Sim	Sim	30.000	R\$ 0,3500	R\$ 10.500,0000	26/03/2022 00:10:44
Descrição Detalhada do Objeto Ofertado: Levantamento planialtimétrico cadastral para fins de anteprojeto de espaços públicos ou edificações, com geração de perfis transversais e longitudinais, locação de meio-fio, galeria pluvial, postes, árvores, alinhamento predial e eventual outro elemento que seja necessário. Com georreferenciamento.							
Porte da empresa: ME/EPP							
07.307.908/0001-91	M. OLIVEIRA ENGENHARIA LTDA	Sim	Sim	30.000	R\$ 0,4000	R\$ 12.000,0000	28/03/2022 08:55:11
Descrição Detalhada do Objeto Ofertado: Levantamento planialtimétrico cadastral para fins de anteprojeto de espaços públicos ou edificações, com geração de perfis transversais e longitudinais, locação de meio-fio, galeria pluvial, postes, árvores, alinhamento predial e eventual outro elemento que seja necessário. Com georreferenciamento.							
Porte da empresa: ME/EPP							
22.873.352/0001-94	S. B. DE SÁ - TOPOGRAFIA	Sim	Sim	30.000	R\$ 0,6000	R\$ 18.000,0000	27/03/2022 17:55:45
Descrição Detalhada do Objeto Ofertado: "Levantamento planialtimétrico cadastral para fins de anteprojeto de espaços públicos ou edificações, com geração de perfis transversais e longitudinais, locação de meio-fio, galeria pluvial, postes, árvores, alinhamento predial e eventual outro elemento que seja necessário. Com georreferenciamento."							
Porte da empresa: ME/EPP							
28.608.725/0001-86	DEFAVERI TOPOGRAFIA E SERVICOS AMBIENTAIS LTDA	Sim	Sim	30.000	R\$ 0,6500	R\$ 19.500,0000	25/03/2022 16:21:44
Descrição Detalhada do Objeto Ofertado: Levantamento planialtimétrico cadastral para fins de anteprojeto de espaços públicos ou edificações, com geração de perfis transversais e longitudinais, locação de meio-fio, galeria pluvial, postes, árvores, alinhamento predial e eventual outro elemento que seja necessário. Com georreferenciamento.							
Porte da empresa: ME/EPP							
20.789.296/0001-89	A. DE CASTRO LIMA JUNIOR	Sim	Sim	30.000	R\$ 0,6500	R\$ 19.500,0000	28/03/2022 08:19:14
Descrição Detalhada do Objeto Ofertado: Levantamento planialtimétrico cadastral para fins de anteprojeto de espaços públicos ou edificações com geração de perfis transversais e longitudinais, locação de meio-fio, galeria pluvial, postes, árvores, alinhamento predial e eventual outro elemento que seja necessário. Com georreferenciamento.							
Porte da empresa: ME/EPP							
43.028.412/0001-42	GEODESK ENGENHARIA	Sim	Sim	30.000	R\$ 0,6600	R\$ 19.800,0000	16/03/2022

EIRELI

Descrição Detalhada do Objeto Ofertado: Levantamento planialtimétrico cadastral para fins de anteprojeto de espaços públicos ou edificações, com geração de perfis transversais e longitudinais, locação de meio-fio, galeria pluvial, postes, árvores, alinhamento predial e eventual outro elemento que seja necessário. Com georreferenciamento.

Porte da empresa: ME/EPP

32.654.644/0001-90 GEOMAPA TOPOGRAFIA Sim Sim 30.000 R\$ 0,6600 R\$ 19.800,0000 24/03/2022 19:18:33

Descrição Detalhada do Objeto Ofertado: Levantamento planialtimétrico cadastral para fins de anteprojeto de espaços públicos ou edificações, com geração de perfis transversais e longitudinais, locação de meio-fio, galeria pluvial, postes, árvores, alinhamento predial e eventual outro elemento que seja necessário. Com georreferenciamento.

Porte da empresa: ME/EPP

17.658.136/0001-96 FERREIRA & REZENDE Sim Sim 30.000 R\$ 0,6600 R\$ 19.800,0000 25/03/2022 11:54:43

Descrição Detalhada do Objeto Ofertado: Levantamento planialtimétrico cadastral para fins de anteprojeto de espaços públicos ou edificações, com geração de perfis transversais e longitudinais, locação de meio-fio, galeria pluvial, postes, árvores, alinhamento predial e eventual outro elemento que seja necessário. Com georreferenciamento.

Porte da empresa: ME/EPP

23.892.495/0001-06 FOCO ENGENHARIA DE Sim Sim 30.000 R\$ 0,6600 R\$ 19.800,0000 25/03/2022 15:12:32

Descrição Detalhada do Objeto Ofertado: Levantamento planialtimétrico cadastral para fins de anteprojeto de espaços públicos ou edificações, com geração de perfis transversais e longitudinais, locação de meio-fio, galeria pluvial, postes, árvores, alinhamento predial e eventual outro elemento que seja necessário. Com georreferenciamento.

Porte da empresa: ME/EPP

21.698.285/0001-56 JULIO EDUARDO KELTE Sim Sim 30.000 R\$ 0,6600 R\$ 19.800,0000 25/03/2022 17:17:59

Descrição Detalhada do Objeto Ofertado: Levantamento planialtimétrico cadastral para fins de anteprojeto de espaços públicos ou edificações, com geração de perfis transversais e longitudinais, locação de meio-fio, galeria pluvial, postes, árvores, alinhamento predial e eventual outro elemento que seja necessário. Com georreferenciamento.

Porte da empresa: ME/EPP

11.504.898/0001-51 OESTE LOCAÇÃO DE Sim Sim 30.000 R\$ 0,6600 R\$ 19.800,0000 25/03/2022 21:38:28

Descrição Detalhada do Objeto Ofertado: Levantamento planialtimétrico cadastral para fins de anteprojeto de espaços públicos ou edificações, com geração de perfis transversais e longitudinais, locação de meio-fio, galeria pluvial, postes, árvores, alinhamento predial e eventual outro elemento que seja necessário. Com georreferenciamento.

Porte da empresa: ME/EPP

39.264.329/0001-03 ATAGEO DRONES Sim Sim 30.000 R\$ 0,6600 R\$ 19.800,0000 28/03/2022 02:38:43

Descrição Detalhada do Objeto Ofertado: Levantamento planialtimétrico cadastral para fins de anteprojeto de espaços públicos ou edificações, com geração de perfis transversais e longitudinais, locação de meio-fio, galeria pluvial, postes, árvores, alinhamento predial e eventual outro elemento que seja necessário. Com georreferenciamento.

Porte da empresa: ME/EPP

27.067.059/0001-53 META PLANEJAMENTO Sim Sim 30.000 R\$ 0,6600 R\$ 19.800,0000 28/03/2022 08:39:01

Descrição Detalhada do Objeto Ofertado: Serviços topográficos de locação de meio-fio, alinhamento predial, ou galeria pluvial a ser executado, com piqueteamento e nivelamento; conforme projeto a ser disponibilizado.

Porte da empresa: ME/EPP

Lances (Obs: lances com * na frente foram excluídos pelo pregoeiro)

Valor do Lance	CNPJ/CPF	Data/Hora Registro
R\$ 0,6600	21.698.285/0001-56	28/03/2022 09:00:00:800
R\$ 0,6600	43.028.412/0001-42	28/03/2022 09:00:00:800
R\$ 0,6600	32.654.644/0001-90	28/03/2022 09:00:00:800
R\$ 0,6600	17.658.136/0001-96	28/03/2022 09:00:00:800
R\$ 0,6600	23.892.495/0001-06	28/03/2022 09:00:00:800
R\$ 0,6600	11.504.898/0001-51	28/03/2022 09:00:00:800
R\$ 0,6600	39.264.329/0001-03	28/03/2022 09:00:00:800
R\$ 0,6600	27.067.059/0001-53	28/03/2022 09:00:00:800
R\$ 0,6500	20.789.296/0001-89	28/03/2022 09:00:00:800
R\$ 0,6500	28.608.725/0001-86	28/03/2022 09:00:00:800
R\$ 0,6000	22.873.352/0001-94	28/03/2022 09:00:00:800
R\$ 0,4000	07.307.908/0001-91	28/03/2022 09:00:00:800
R\$ 0,3500	19.023.856/0001-00	28/03/2022 09:00:00:800
R\$ 0,3400	28.608.725/0001-86	28/03/2022 09:10:46:280
R\$ 0,3000	20.789.296/0001-89	28/03/2022 09:11:07:637
R\$ 0,2700	19.023.856/0001-00	28/03/2022 09:12:21:823

R\$ 0,2600	07.307.908/0001-91	28/03/2022 09:13:34:013
R\$ 0,3000	11.504.898/0001-51	28/03/2022 09:13:36:917
R\$ 0,5900	21.698.285/0001-56	28/03/2022 09:13:47:303
R\$ 0,2500	19.023.856/0001-00	28/03/2022 09:14:08:640
R\$ 0,2400	43.028.412/0001-42	28/03/2022 09:15:30:363
R\$ 0,2300	19.023.856/0001-00	28/03/2022 09:15:56:413
R\$ 0,2000	07.307.908/0001-91	28/03/2022 09:17:49:287
R\$ 0,1900	43.028.412/0001-42	28/03/2022 09:18:30:503
R\$ 0,1800	19.023.856/0001-00	28/03/2022 09:19:13:947
R\$ 0,1700	32.654.644/0001-90	28/03/2022 09:19:25:917
R\$ 0,1600	19.023.856/0001-00	28/03/2022 09:19:51:220
R\$ 0,5000	39.264.329/0001-03	28/03/2022 09:20:01:170
R\$ 0,2000	23.892.495/0001-06	28/03/2022 09:20:57:287
R\$ 0,1500	39.264.329/0001-03	28/03/2022 09:21:10:403
R\$ 0,1400	43.028.412/0001-42	28/03/2022 09:21:37:967
R\$ 0,1900	21.698.285/0001-56	28/03/2022 09:22:04:943
R\$ 0,1300	19.023.856/0001-00	28/03/2022 09:22:43:943
R\$ 0,1200	27.067.059/0001-53	28/03/2022 09:23:46:627
R\$ 0,1300	39.264.329/0001-03	28/03/2022 09:23:53:957
R\$ 0,1100	19.023.856/0001-00	28/03/2022 09:24:14:790
R\$ 0,1000	27.067.059/0001-53	28/03/2022 09:25:16:927
R\$ 0,0900	43.028.412/0001-42	28/03/2022 09:26:06:710
R\$ 0,0800	39.264.329/0001-03	28/03/2022 09:27:21:967
R\$ 0,0700	43.028.412/0001-42	28/03/2022 09:28:06:010
R\$ 0,0500	39.264.329/0001-03	28/03/2022 09:29:33:657
R\$ 0,0400	43.028.412/0001-42	28/03/2022 09:29:41:597

Não existem lances de desempate ME/EPP para o item

Eventos do Item

Evento	Data	Observações
Encerramento análise de propostas	28/03/2022 09:04:12	Item com análise de propostas finalizada.
Abertura	28/03/2022 09:10:03	Item aberto para lances.
Encerramento etapa aberta	28/03/2022 09:31:42	Item com etapa aberta encerrada.
Encerramento	28/03/2022 09:31:42	Item encerrado para lances.
Recusa de proposta	29/03/2022 08:48:58	Recusa da proposta. Fornecedor: GEODESK ENGENHARIA EIRELI, CNPJ/CPF: 43.028.412/0001-42, pelo melhor lance de R\$ 0,0400. Motivo: Não enviou proposta ajustada
Recusa de proposta	29/03/2022 13:07:04	Recusa da proposta. Fornecedor: ATAGEO DRONES AEROLEVANTAMENTO E AEROFOTOGRAFIA LTDA, CNPJ/CPF: 39.264.329/0001-03, pelo melhor lance de R\$ 0,0500. Motivo: Não enviou proposta ajustada
Abertura do prazo - Convocação anexo	29/03/2022 13:43:12	Convocado para envio de anexo o fornecedor META PLANEJAMENTO AMBIENTAL LTDA, CNPJ/CPF: 27.067.059/0001-53.
Abertura do prazo - Convocação anexo	29/03/2022 16:14:52	Convocado para envio de anexo o fornecedor URBAN ENGENHARIA E TOPOGRAFIA LTDA, CNPJ/CPF: 19.023.856/0001-00.
Recusa de proposta	29/03/2022 16:16:55	Recusa da proposta. Fornecedor: META PLANEJAMENTO AMBIENTAL LTDA, CNPJ/CPF: 27.067.059/0001-53, pelo melhor lance de R\$ 0,1000. Motivo: Não enviou proposta ajustada
Encerramento do prazo - Convocação anexo	29/03/2022 16:16:55	Encerrado pelo Sistema o prazo de Convocação de Anexo do fornecedor META PLANEJAMENTO AMBIENTAL LTDA, CNPJ/CPF: 27.067.059/0001-53.
Encerramento do prazo - Convocação anexo	30/03/2022 00:39:49	Encerrado o prazo de Convocação de Anexo pelo fornecedor URBAN ENGENHARIA E TOPOGRAFIA LTDA, CNPJ/CPF: 19.023.856/0001-00.
Abertura do prazo - Convocação anexo	26/04/2022 13:48:12	Convocado para envio de anexo o fornecedor GEOMAPA TOPOGRAFIA LTDA, CNPJ/CPF: 32.654.644/0001-90.
Recusa de proposta	26/04/2022 13:49:44	Recusa da proposta. Fornecedor: URBAN ENGENHARIA E TOPOGRAFIA LTDA, CNPJ/CPF: 19.023.856/0001-00, pelo melhor lance de R\$ 0,1100. Motivo: Valor inexecutável da proposta.
Abertura do prazo - Convocação anexo	26/04/2022 17:03:51	Convocado para envio de anexo o fornecedor JULIO EDUARDO KELTE, CNPJ/CPF: 21.698.285/0001-56.
Recusa de proposta	26/04/2022 17:27:36	Recusa da proposta. Fornecedor: GEOMAPA TOPOGRAFIA LTDA, CNPJ/CPF: 32.654.644/0001-90, pelo melhor lance de R\$ 0,1700. Motivo: Não enviou proposta ajustada
Encerramento do prazo - Convocação anexo	26/04/2022 17:27:36	Encerrado pelo Sistema o prazo de Convocação de Anexo do fornecedor GEOMAPA TOPOGRAFIA LTDA, CNPJ/CPF: 32.654.644/0001-90.
Abertura do prazo - Convocação anexo	27/04/2022 10:28:05	Convocado para envio de anexo o fornecedor M. OLIVEIRA ENGENHARIA LTDA, CNPJ/CPF: 07.307.908/0001-91.

Abertura do prazo - Convocação anexo	27/04/2022 14:35:00	Convocado para envio de anexo o fornecedor A. DE CASTRO LIMA JUNIOR, CNPJ/CPF: 20.789.296/0001-89.
Recusa de proposta	27/04/2022 15:27:38	Recusa da proposta. Fornecedor: JULIO EDUARDO KELTE, CNPJ/CPF: 21.698.285/0001-56, pelo melhor lance de R\$ 0,1900. Motivo: Não enviou Proposta Ajustada.
Encerramento do prazo - Convocação anexo	27/04/2022 15:27:38	Encerrado pelo Sistema o prazo de Convocação de Anexo do fornecedor JULIO EDUARDO KELTE, CNPJ/CPF: 21.698.285/0001-56.
Recusa de proposta	27/04/2022 15:28:06	Recusa da proposta. Fornecedor: M. OLIVEIRA ENGENHARIA LTDA, CNPJ/CPF: 07.307.908/0001-91, pelo melhor lance de R\$ 0,2000. Motivo: Não enviou Proposta Ajustada.
Encerramento do prazo - Convocação anexo	27/04/2022 15:28:06	Encerrado pelo Sistema o prazo de Convocação de Anexo do fornecedor M. OLIVEIRA ENGENHARIA LTDA, CNPJ/CPF: 07.307.908/0001-91.
Recusa de proposta	27/04/2022 15:28:16	Recusa da proposta. Fornecedor: FOCO ENGENHARIA DE PRECISAO LTDA, CNPJ/CPF: 23.892.495/0001-06, pelo melhor lance de R\$ 0,2000. Motivo: Não atendeu Item 10.5.5.2 do Edital.
Abertura do prazo - Convocação anexo	27/04/2022 17:16:04	Convocado para envio de anexo o fornecedor OESTE LOCACAO DE MAQUINAS E EQUIPAMENTOS LTDA, CNPJ/CPF: 11.504.898/0001-51.
Recusa de proposta	27/04/2022 17:17:24	Recusa da proposta. Fornecedor: A. DE CASTRO LIMA JUNIOR, CNPJ/CPF: 20.789.296/0001-89, pelo melhor lance de R\$ 0,3000. Motivo: Não enviou Proposta Ajustada.
Encerramento do prazo - Convocação anexo	27/04/2022 17:17:24	Encerrado pelo Sistema o prazo de Convocação de Anexo do fornecedor A. DE CASTRO LIMA JUNIOR, CNPJ/CPF: 20.789.296/0001-89.
Aceite de proposta	29/04/2022 11:26:59	Aceite individual da proposta. Fornecedor: OESTE LOCACAO DE MAQUINAS E EQUIPAMENTOS LTDA, CNPJ/CPF: 11.504.898/0001-51, pelo melhor lance de R\$ 0,3000.
Habilitação de fornecedor	29/04/2022 14:03:13	Habilitação em grupo de propostas. Fornecedor: OESTE LOCACAO DE MAQUINAS E EQUIPAMENTOS LTDA - CNPJ/CPF: 11.504.898/0001-51
Encerramento do prazo - Convocação anexo	29/04/2022 14:51:35	Encerrado pelo Sistema o prazo de Convocação de Anexo do fornecedor OESTE LOCACAO DE MAQUINAS E EQUIPAMENTOS LTDA, CNPJ/CPF: 11.504.898/0001-51.

Não existem intenções de recurso para o item

Item: 4 - Topografia de Áreas

Propostas Participaram deste item as empresas abaixo relacionadas, com suas respectivas propostas. (As propostas com * na frente foram desclassificadas)

CNPJ/CPF	Fornecedor	ME/EPP Equiparada	Declaração ME/EPP	Quantidade	Valor Unit.	Valor Global	Data/Hora Registro
07.307.908/0001-91	M. OLIVEIRA ENGENHARIA LTDA	Sim	Sim	10	R\$ 290,0000	R\$ 2.900,0000	28/03/2022 08:55:11
Descrição Detalhada do Objeto Ofertado: Serviços topográficos de áreas urbanas para fins de retificação de matrícula, desmembramento, remembramento, ou servidões, incluindo mapas, memoriais descritivos e documentação técnica necessária. Com georreferenciamento. Porte da empresa: ME/EPP							
19.023.856/0001-00	URBAN ENGENHARIA E TOPOGRAFIA LTDA	Sim	Sim	10	R\$ 350,0000	R\$ 3.500,0000	26/03/2022 00:10:44
Descrição Detalhada do Objeto Ofertado: Serviços topográficos de áreas urbanas para fins de retificação de matrícula, desmembramento, remembramento, ou servidões, incluindo mapas, memoriais descritivos e documentação técnica necessária. Com georreferenciamento. Porte da empresa: ME/EPP							
20.789.296/0001-89	A. DE CASTRO LIMA JUNIOR	Sim	Sim	10	R\$ 430,0000	R\$ 4.300,0000	28/03/2022 08:19:14
Descrição Detalhada do Objeto Ofertado: Serviços topográficos de áreas urbanas para fins de retificação de matrícula, desmembramento, remembramento, ou servidões, incluindo mapas, memoriais descritivos e documentação técnica necessária. Com georreferenciamento. Porte da empresa: ME/EPP							
22.873.352/0001-94	S. B. DE SÁ - TOPOGRAFIA	Sim	Sim	10	R\$ 431,0000	R\$ 4.310,0000	27/03/2022 17:55:45
Descrição Detalhada do Objeto Ofertado: Serviços topográficos de áreas urbanas para fins de retificação de matrícula, desmembramento, remembramento, ou servidões, incluindo mapas, memoriais descritivos e documentação técnica necessária. Com georreferenciamento. Porte da empresa: ME/EPP							
28.608.725/0001-86	DEFAVERI TOPOGRAFIA E SERVICOS AMBIENTAIS LTDA	Sim	Sim	10	R\$ 431,8800	R\$ 4.318,8000	25/03/2022 16:21:44
Descrição Detalhada do Objeto Ofertado: Serviços topográficos de áreas urbanas para fins de retificação de matrícula, desmembramento, remembramento, ou servidões, incluindo mapas, memoriais descritivos e documentação técnica necessária. Com georreferenciamento. Porte da empresa: ME/EPP							
43.028.412/0001-42	GEODESK ENGENHARIA EIRELI	Sim	Sim	10	R\$ 431,8900	R\$ 4.318,9000	16/03/2022 14:43:01
Descrição Detalhada do Objeto Ofertado: Serviços topográficos de áreas urbanas para fins de retificação de matrícula, desmembramento, remembramento, ou servidões, incluindo mapas, memoriais descritivos e documentação técnica necessária. Com georreferenciamento. Porte da empresa: ME/EPP							
32.654.644/0001-90	GEOMAPA TOPOGRAFIA	Sim	Sim	10	R\$ 431,8900	R\$ 4.318,9000	24/03/2022

LTDA

Descrição Detalhada do Objeto Ofertado: Serviços topográficos de áreas urbanas para fins de retificação de matrícula, desmembramento, remembramento, ou servidões, incluindo mapas, memoriais descritivos e documentação técnica necessária. Com georreferenciamento.

Porte da empresa: ME/EPP

17.658.136/0001-96 FERREIRA & REZENDE Sim Sim 10 R\$ 431,8900 R\$ 4.318,9000 25/03/2022 11:54:43
ENGENHARIA LTDA

Descrição Detalhada do Objeto Ofertado: Serviços topográficos de áreas urbanas para fins de retificação de matrícula, desmembramento, remembramento, ou servidões, incluindo mapas, memoriais descritivos e documentação técnica necessária. Com georreferenciamento.

Porte da empresa: ME/EPP

23.892.495/0001-06 FOCO ENGENHARIA DE Sim Sim 10 R\$ 431,8900 R\$ 4.318,9000 25/03/2022 15:12:32
PRECISAO LTDA

Descrição Detalhada do Objeto Ofertado: Serviços topográficos de áreas urbanas para fins de retificação de matrícula, desmembramento, remembramento, ou servidões, incluindo mapas, memoriais descritivos e documentação técnica necessária. Com georreferenciamento.

Porte da empresa: ME/EPP

21.698.285/0001-56 JULIO EDUARDO KELTE Sim Sim 10 R\$ 431,8900 R\$ 4.318,9000 25/03/2022 17:17:59

Descrição Detalhada do Objeto Ofertado: Serviços topográficos de áreas urbanas para fins de retificação de matrícula, desmembramento, remembramento, ou servidões, incluindo mapas, memoriais descritivos e documentação técnica necessária. Com georreferenciamento.

Porte da empresa: ME/EPP

11.504.898/0001-51 OESTE LOCAÇAO DE Sim Sim 10 R\$ 431,8900 R\$ 4.318,9000 25/03/2022 21:38:28
MAQUINAS E EQUIPAMENTOS LTDA

Descrição Detalhada do Objeto Ofertado: Serviços topográficos de áreas urbanas para fins de retificação de matrícula, desmembramento, remembramento, ou servidões, incluindo mapas, memoriais descritivos e documentação técnica necessária. Com georreferenciamento

Porte da empresa: ME/EPP

39.264.329/0001-03 ATAGEO DRONES Sim Sim 10 R\$ 431,8900 R\$ 4.318,9000 28/03/2022 02:38:43
AEROLEVANTAMENTO E AEROFOTOGRAMETRIA LTDA

Descrição Detalhada do Objeto Ofertado: Serviços topográficos de áreas urbanas para fins de retificação de matrícula, desmembramento, remembramento, ou servidões, incluindo mapas, memoriais descritivos e documentação técnica necessária. Com georreferenciamento.

Porte da empresa: ME/EPP

27.067.059/0001-53 META PLANEJAMENTO Sim Sim 10 R\$ 431,8900 R\$ 4.318,9000 28/03/2022 08:39:01
AMBIENTAL LTDA

Descrição Detalhada do Objeto Ofertado: Serviços topográficos de locação de meio-fio, alinhamento predial, ou galeria pluvial a ser executado, com piqueteamento e nivelamento; conforme projeto a ser disponibilizado.

Porte da empresa: ME/EPP

Lances (Obs: lances com * na frente foram excluídos pelo pregoeiro)

Valor do Lance	CNPJ/CPF	Data/Hora Registro
R\$ 431,8900	27.067.059/0001-53	28/03/2022 09:00:00:800
R\$ 431,8900	21.698.285/0001-56	28/03/2022 09:00:00:800
R\$ 431,8900	43.028.412/0001-42	28/03/2022 09:00:00:800
R\$ 431,8900	32.654.644/0001-90	28/03/2022 09:00:00:800
R\$ 431,8900	17.658.136/0001-96	28/03/2022 09:00:00:800
R\$ 431,8900	23.892.495/0001-06	28/03/2022 09:00:00:800
R\$ 431,8900	11.504.898/0001-51	28/03/2022 09:00:00:800
R\$ 431,8900	39.264.329/0001-03	28/03/2022 09:00:00:800
R\$ 431,8800	28.608.725/0001-86	28/03/2022 09:00:00:800
R\$ 431,0000	22.873.352/0001-94	28/03/2022 09:00:00:800
R\$ 430,0000	20.789.296/0001-89	28/03/2022 09:00:00:800
R\$ 350,0000	19.023.856/0001-00	28/03/2022 09:00:00:800
R\$ 290,0000	07.307.908/0001-91	28/03/2022 09:00:00:800
R\$ 285,0000	19.023.856/0001-00	28/03/2022 09:11:46:137
R\$ 284,0000	07.307.908/0001-91	28/03/2022 09:13:42:043
R\$ 410,2900	11.504.898/0001-51	28/03/2022 09:14:03:210
R\$ 280,0000	19.023.856/0001-00	28/03/2022 09:14:23:927
R\$ 409,0000	21.698.285/0001-56	28/03/2022 09:14:51:423
R\$ 279,9900	43.028.412/0001-42	28/03/2022 09:15:48:907
R\$ 275,0000	19.023.856/0001-00	28/03/2022 09:16:22:307
R\$ 270,0000	07.307.908/0001-91	28/03/2022 09:18:03:340
R\$ 269,0000	43.028.412/0001-42	28/03/2022 09:18:48:540
R\$ 265,0000	19.023.856/0001-00	28/03/2022 09:18:54:927
R\$ 290,0000	39.264.329/0001-03	28/03/2022 09:18:59:510
R\$ 268,0000	43.028.412/0001-42	28/03/2022 09:19:15:067
R\$ 264,5000	32.654.644/0001-90	28/03/2022 09:19:44:613

R\$ 264,0000	43.028.412/0001-42	28/03/2022 09:19:59:250
R\$ 260,0000	19.023.856/0001-00	28/03/2022 09:20:01:087
R\$ 264,0000	39.264.329/0001-03	28/03/2022 09:20:12:637
R\$ 263,9900	23.892.495/0001-06	28/03/2022 09:21:08:703
R\$ 259,0000	39.264.329/0001-03	28/03/2022 09:21:27:947
R\$ 255,0000	19.023.856/0001-00	28/03/2022 09:21:39:453
R\$ 259,0000	43.028.412/0001-42	28/03/2022 09:21:49:277
R\$ 254,0000	43.028.412/0001-42	28/03/2022 09:22:31:790
R\$ 253,9900	32.654.644/0001-90	28/03/2022 09:22:51:187
R\$ 250,0000	19.023.856/0001-00	28/03/2022 09:22:51:310
R\$ 249,9900	32.654.644/0001-90	28/03/2022 09:23:07:283
R\$ 254,0000	39.264.329/0001-03	28/03/2022 09:23:33:810
R\$ 248,0000	19.023.856/0001-00	28/03/2022 09:23:47:393
R\$ 247,9900	32.654.644/0001-90	28/03/2022 09:24:11:300
R\$ 249,0000	39.264.329/0001-03	28/03/2022 09:24:27:467
R\$ 246,0000	19.023.856/0001-00	28/03/2022 09:24:38:460
R\$ 247,0000	39.264.329/0001-03	28/03/2022 09:24:38:627
R\$ 245,0000	39.264.329/0001-03	28/03/2022 09:25:08:750
R\$ 244,0000	43.028.412/0001-42	28/03/2022 09:25:46:293
R\$ 243,0000	19.023.856/0001-00	28/03/2022 09:25:57:703
R\$ 242,0000	39.264.329/0001-03	28/03/2022 09:26:03:507
R\$ 241,0000	19.023.856/0001-00	28/03/2022 09:26:29:967
R\$ 240,0000	39.264.329/0001-03	28/03/2022 09:26:40:667
R\$ 239,0000	19.023.856/0001-00	28/03/2022 09:27:39:460
R\$ 238,0000	39.264.329/0001-03	28/03/2022 09:28:15:957
R\$ 237,0000	43.028.412/0001-42	28/03/2022 09:28:44:653
R\$ 236,0000	39.264.329/0001-03	28/03/2022 09:29:17:307
R\$ 235,0000	43.028.412/0001-42	28/03/2022 09:29:58:423
R\$ 234,0000	19.023.856/0001-00	28/03/2022 09:30:07:887
R\$ 233,0000	43.028.412/0001-42	28/03/2022 09:30:57:377
R\$ 232,0000	19.023.856/0001-00	28/03/2022 09:31:18:307
R\$ 231,0000	43.028.412/0001-42	28/03/2022 09:31:45:673
R\$ 230,0000	19.023.856/0001-00	28/03/2022 09:32:13:023
R\$ 229,0000	43.028.412/0001-42	28/03/2022 09:32:26:923
R\$ 228,0000	19.023.856/0001-00	28/03/2022 09:33:02:480
R\$ 225,0000	32.654.644/0001-90	28/03/2022 09:33:21:487
R\$ 227,0000	43.028.412/0001-42	28/03/2022 09:33:25:330
R\$ 224,0000	43.028.412/0001-42	28/03/2022 09:33:28:237
R\$ 223,0000	19.023.856/0001-00	28/03/2022 09:34:00:477
R\$ 222,0000	43.028.412/0001-42	28/03/2022 09:34:06:517
R\$ 221,0000	19.023.856/0001-00	28/03/2022 09:34:17:310
R\$ 220,0000	43.028.412/0001-42	28/03/2022 09:34:25:933
R\$ 219,0000	19.023.856/0001-00	28/03/2022 09:34:39:610
R\$ 218,9900	27.067.059/0001-53	28/03/2022 09:35:40:987
R\$ 218,0000	43.028.412/0001-42	28/03/2022 09:35:56:177
R\$ 217,0000	19.023.856/0001-00	28/03/2022 09:36:18:500
R\$ 200,0000	39.264.329/0001-03	28/03/2022 09:37:01:300
R\$ 199,0000	43.028.412/0001-42	28/03/2022 09:37:38:053
R\$ 185,0000	19.023.856/0001-00	28/03/2022 09:37:44:060
R\$ 184,9000	43.028.412/0001-42	28/03/2022 09:38:29:600
R\$ 184,0000	19.023.856/0001-00	28/03/2022 09:39:05:953
R\$ 183,0000	43.028.412/0001-42	28/03/2022 09:39:20:987
R\$ 182,0000	19.023.856/0001-00	28/03/2022 09:39:54:040
R\$ 260,0000	23.892.495/0001-06	28/03/2022 09:39:57:267
R\$ 150,0000	39.264.329/0001-03	28/03/2022 09:40:09:670
R\$ 181,9900	27.067.059/0001-53	28/03/2022 09:41:10:413
R\$ 149,0000	43.028.412/0001-42	28/03/2022 09:41:30:517
R\$ 125,0000	39.264.329/0001-03	28/03/2022 09:42:06:570
R\$ 124,0000	19.023.856/0001-00	28/03/2022 09:43:10:797
R\$ 120,0000	39.264.329/0001-03	28/03/2022 09:44:24:227
R\$ 119,0000	19.023.856/0001-00	28/03/2022 09:45:38:590
R\$ 118,0000	39.264.329/0001-03	28/03/2022 09:46:27:353

R\$ 117,0000	19.023.856/0001-00	28/03/2022 09:47:58:730
R\$ 116,0000	39.264.329/0001-03	28/03/2022 09:49:03:290
R\$ 115,0000	19.023.856/0001-00	28/03/2022 09:49:57:580

Não existem lances de desempate ME/EPP para o item**Eventos do Item**

Evento	Data	Observações
Encerramento análise de propostas	28/03/2022 09:04:25	Item com análise de propostas finalizada.
Abertura	28/03/2022 09:10:04	Item aberto para lances.
Encerramento	28/03/2022 09:51:58	Item encerrado para lances.
Encerramento etapa aberta	28/03/2022 09:51:58	Item com etapa aberta encerrada.
Abertura do prazo - Convocação anexo	28/03/2022 13:42:51	Convocado para envio de anexo o fornecedor URBAN ENGENHARIA E TOPOGRAFIA LTDA, CNPJ/CPF: 19.023.856/0001-00.
Encerramento do prazo - Convocação anexo	28/03/2022 13:44:07	Encerrado o prazo de Convocação de Anexo pelo fornecedor URBAN ENGENHARIA E TOPOGRAFIA LTDA, CNPJ/CPF: 19.023.856/0001-00.
Recusa de proposta	26/04/2022 13:50:04	Recusa da proposta. Fornecedor: URBAN ENGENHARIA E TOPOGRAFIA LTDA, CNPJ/CPF: 19.023.856/0001-00, pelo melhor lance de R\$ 115,0000. Motivo: Valor inexequível da proposta.
Abertura do prazo - Convocação anexo	26/04/2022 17:02:44	Convocado para envio de anexo o fornecedor GEODESK ENGENHARIA EIRELI, CNPJ/CPF: 43.028.412/0001-42.
Recusa de proposta	26/04/2022 17:25:20	Recusa da proposta. Fornecedor: ATAGEO DRONES AEROLEVANTAMENTO E AEROFOTOGRAMETRIA LTDA, CNPJ/CPF: 39.264.329/0001-03, pelo melhor lance de R\$ 116,0000. Motivo: Não enviou proposta ajustada
Abertura do prazo - Convocação anexo	27/04/2022 10:27:39	Convocado para envio de anexo o fornecedor META PLANEJAMENTO AMBIENTAL LTDA, CNPJ/CPF: 27.067.059/0001-53.
Recusa de proposta	27/04/2022 15:30:53	Recusa da proposta. Fornecedor: GEODESK ENGENHARIA EIRELI, CNPJ/CPF: 43.028.412/0001-42, pelo melhor lance de R\$ 149,0000. Motivo: Não enviou Proposta Ajustada.
Encerramento do prazo - Convocação anexo	27/04/2022 15:30:53	Encerrado pelo Sistema o prazo de Convocação de Anexo do fornecedor GEODESK ENGENHARIA EIRELI, CNPJ/CPF: 43.028.412/0001-42.
Recusa de proposta	27/04/2022 15:31:20	Recusa da proposta. Fornecedor: META PLANEJAMENTO AMBIENTAL LTDA, CNPJ/CPF: 27.067.059/0001-53, pelo melhor lance de R\$ 181,9900. Motivo: Não enviou Proposta Ajustada.
Encerramento do prazo - Convocação anexo	27/04/2022 15:31:20	Encerrado pelo Sistema o prazo de Convocação de Anexo do fornecedor META PLANEJAMENTO AMBIENTAL LTDA, CNPJ/CPF: 27.067.059/0001-53.
Aceite de proposta	29/04/2022 11:26:34	Aceite individual da proposta. Fornecedor: GEOMAPA TOPOGRAFIA LTDA, CNPJ/CPF: 32.654.644/0001-90, pelo melhor lance de R\$ 225,0000.
Habilitação de fornecedor	29/04/2022 14:03:13	Habilitação em grupo de propostas. Fornecedor: GEOMAPA TOPOGRAFIA LTDA - CNPJ/CPF: 32.654.644/0001-90

Não existem intenções de recurso para o item**Item: 5 - Topografia de Áreas**

Propostas Participaram deste item as empresas abaixo relacionadas, com suas respectivas propostas.
(As propostas com * na frente foram desclassificadas)

CNPJ/CPF	Fornecedor	ME/EPP Equiparada	Declaração ME/EPP	Quantidade	Valor Unit.	Valor Global	Data/Hora Registro
07.307.908/0001-91	M. OLIVEIRA ENGENHARIA LTDA	Sim	Sim	5	R\$ 1.200,0000	R\$ 6.000,0000	28/03/2022 08:55:11
Descrição Detalhada do Objeto Ofertado: Serviços topográficos de áreas rurais para fins de retificação de matrícula, desmembramento, remembramento, ou servidões, incluindo mapas, memoriais descritivos e documentação técnica necessária. Com georreferenciamento. Porte da empresa: ME/EPP							
19.023.856/0001-00	URBAN ENGENHARIA E TOPOGRAFIA LTDA	Sim	Sim	5	R\$ 1.350,0000	R\$ 6.750,0000	26/03/2022 00:10:44
Descrição Detalhada do Objeto Ofertado: Serviços topográficos de áreas rurais para fins de retificação de matrícula, desmembramento, remembramento, ou servidões, incluindo mapas, memoriais descritivos e documentação técnica necessária. Com georreferenciamento. Porte da empresa: ME/EPP							
22.873.352/0001-94	S. B. DE SÁ - TOPOGRAFIA	Sim	Sim	5	R\$ 1.700,0000	R\$ 8.500,0000	27/03/2022 17:55:45
Descrição Detalhada do Objeto Ofertado: Serviços topográficos de áreas rurais para fins de retificação de matrícula, desmembramento, remembramento, ou servidões, incluindo mapas, memoriais descritivos e documentação técnica necessária. Com georreferenciamento. Porte da empresa: ME/EPP							
20.789.296/0001-89	A. DE CASTRO LIMA JUNIOR	Sim	Sim	5	R\$ 1.700,0000	R\$ 8.500,0000	28/03/2022 08:19:14
Descrição Detalhada do Objeto Ofertado: Serviços topográficos de áreas rurais para fins de retificação de							

matrícula, desmembramento, remembramento, ou servidões, incluindo mapas, memoriais descritivos e documentação técnica necessária. Com georreferenciamento.

Porte da empresa: ME/EPP

28.608.725/0001-86	DEFAVERI TOPOGRAFIA E SERVICOS AMBIENTAIS LTDA	Sim	Sim	5	R\$ 1.749,9900 R\$ 8.749,9500	25/03/2022 16:21:44
Descrição Detalhada do Objeto Ofertado: Serviços topográficos de áreas rurais para fins de retificação de matrícula, desmembramento, remembramento, ou servidões, incluindo mapas, memoriais descritivos e documentação técnica necessária. Com georreferenciamento.						
Porte da empresa: ME/EPP						
43.028.412/0001-42	GEODESK ENGENHARIA EIRELI	Sim	Sim	5	R\$ 1.750,0000 R\$ 8.750,0000	16/03/2022 14:43:01
Descrição Detalhada do Objeto Ofertado: Serviços topográficos de áreas rurais para fins de retificação de matrícula, desmembramento, remembramento, ou servidões, incluindo mapas, memoriais descritivos e documentação técnica necessária. Com georreferenciamento.						
Porte da empresa: ME/EPP						
32.654.644/0001-90	GEOMAPA TOPOGRAFIA LTDA	Sim	Sim	5	R\$ 1.750,0000 R\$ 8.750,0000	24/03/2022 19:18:33
Descrição Detalhada do Objeto Ofertado: Serviços topográficos de áreas rurais para fins de retificação de matrícula, desmembramento, remembramento, ou servidões, incluindo mapas, memoriais descritivos e documentação técnica necessária. Com georreferenciamento.						
Porte da empresa: ME/EPP						
17.658.136/0001-96	FERREIRA & REZENDE ENGENHARIA LTDA	Sim	Sim	5	R\$ 1.750,0000 R\$ 8.750,0000	25/03/2022 11:54:43
Descrição Detalhada do Objeto Ofertado: Serviços topográficos de áreas rurais para fins de retificação de matrícula, desmembramento, remembramento, ou servidões, incluindo mapas, memoriais descritivos e documentação técnica necessária. Com georreferenciamento.						
Porte da empresa: ME/EPP						
23.892.495/0001-06	FOCO ENGENHARIA DE PRECISAO LTDA	Sim	Sim	5	R\$ 1.750,0000 R\$ 8.750,0000	25/03/2022 15:12:32
Descrição Detalhada do Objeto Ofertado: Serviços topográficos de áreas rurais para fins de retificação de matrícula, desmembramento, remembramento, ou servidões, incluindo mapas, memoriais descritivos e documentação técnica necessária. Com georreferenciamento.						
Porte da empresa: ME/EPP						
21.698.285/0001-56	JULIO EDUARDO KELTE	Sim	Sim	5	R\$ 1.750,0000 R\$ 8.750,0000	25/03/2022 17:17:59
Descrição Detalhada do Objeto Ofertado: Serviços topográficos de áreas rurais para fins de retificação de matrícula, desmembramento, remembramento, ou servidões, incluindo mapas, memoriais descritivos e documentação técnica necessária. Com georreferenciamento.						
Porte da empresa: ME/EPP						
11.504.898/0001-51	OESTE LOCACAO DE MAQUINAS E EQUIPAMENTOS LTDA	Sim	Sim	5	R\$ 1.750,0000 R\$ 8.750,0000	25/03/2022 21:38:28
Descrição Detalhada do Objeto Ofertado: Serviços topográficos de áreas rurais para fins de retificação de matrícula, desmembramento, remembramento, ou servidões, incluindo mapas, memoriais descritivos e documentação técnica necessária. Com georreferenciamento.						
Porte da empresa: ME/EPP						
39.264.329/0001-03	ATAGEO DRONES AEROLEVANTAMENTO E AEROFOTOGRAMETRIA LTDA	Sim	Sim	5	R\$ 1.750,0000 R\$ 8.750,0000	28/03/2022 02:38:43
Descrição Detalhada do Objeto Ofertado: Serviços topográficos de áreas rurais para fins de retificação de matrícula, desmembramento, remembramento, ou servidões, incluindo mapas, memoriais descritivos e documentação técnica necessária. Com georreferenciamento.						
Porte da empresa: ME/EPP						
27.067.059/0001-53	META PLANEJAMENTO AMBIENTAL LTDA	Sim	Sim	5	R\$ 1.750,0000 R\$ 8.750,0000	28/03/2022 08:39:01
Descrição Detalhada do Objeto Ofertado: Serviços topográficos de áreas rurais para fins de retificação de matrícula, desmembramento, remembramento, ou servidões, incluindo mapas, memoriais descritivos e documentação técnica necessária. Com georreferenciamento.						
Porte da empresa: ME/EPP						

Lances (Obs: lances com * na frente foram excluídos pelo pregoeiro)

Valor do Lance	CNPJ/CPF	Data/Hora Registro
R\$ 1.750,0000	21.698.285/0001-56	28/03/2022 09:00:00:800
R\$ 1.750,0000	43.028.412/0001-42	28/03/2022 09:00:00:800
R\$ 1.750,0000	32.654.644/0001-90	28/03/2022 09:00:00:800
R\$ 1.750,0000	17.658.136/0001-96	28/03/2022 09:00:00:800
R\$ 1.750,0000	23.892.495/0001-06	28/03/2022 09:00:00:800
R\$ 1.750,0000	11.504.898/0001-51	28/03/2022 09:00:00:800
R\$ 1.750,0000	39.264.329/0001-03	28/03/2022 09:00:00:800
R\$ 1.750,0000	27.067.059/0001-53	28/03/2022 09:00:00:800
R\$ 1.749,9900	28.608.725/0001-86	28/03/2022 09:00:00:800
R\$ 1.700,0000	20.789.296/0001-89	28/03/2022 09:00:00:800

	R\$ 1.700,0000	22.873.352/0001-94	28/03/2022 09:00:00:800
	R\$ 1.350,0000	19.023.856/0001-00	28/03/2022 09:00:00:800
	R\$ 1.200,0000	07.307.908/0001-91	28/03/2022 09:00:00:800
*	R\$ 1,1990	43.028.412/0001-42	28/03/2022 09:32:13:143
	R\$ 1.690,0000	21.698.285/0001-56	28/03/2022 09:32:46:210
	R\$ 1.185,0000	19.023.856/0001-00	28/03/2022 09:32:47:787
	R\$ 1.700,0000	23.892.495/0001-06	28/03/2022 09:34:08:437
	R\$ 1.170,0000	19.023.856/0001-00	28/03/2022 09:35:52:413
	R\$ 1.662,5000	11.504.898/0001-51	28/03/2022 09:36:12:003
	R\$ 1.200,0000	23.892.495/0001-06	28/03/2022 09:36:36:383
	R\$ 1.000,0000	39.264.329/0001-03	28/03/2022 09:37:07:143
	R\$ 999,0000	32.654.644/0001-90	28/03/2022 09:38:52:550
	R\$ 998,0000	43.028.412/0001-42	28/03/2022 09:39:08:710
	R\$ 997,0000	19.023.856/0001-00	28/03/2022 09:39:22:833
	R\$ 996,0000	43.028.412/0001-42	28/03/2022 09:39:47:433
	R\$ 1.000,0000	23.892.495/0001-06	28/03/2022 09:40:04:983
	R\$ 750,0000	39.264.329/0001-03	28/03/2022 09:40:21:883
	R\$ 740,0000	32.654.644/0001-90	28/03/2022 09:41:00:610
	R\$ 1.000,0000	07.307.908/0001-91	28/03/2022 09:41:05:717
	R\$ 739,0000	19.023.856/0001-00	28/03/2022 09:41:12:493
	R\$ 738,0000	43.028.412/0001-42	28/03/2022 09:41:36:723
	R\$ 600,0000	32.654.644/0001-90	28/03/2022 09:41:40:630
	R\$ 599,0000	43.028.412/0001-42	28/03/2022 09:41:55:527
	R\$ 500,0000	39.264.329/0001-03	28/03/2022 09:42:12:103
	R\$ 738,9900	27.067.059/0001-53	28/03/2022 09:43:14:780
	R\$ 498,0000	32.654.644/0001-90	28/03/2022 09:43:49:683
	R\$ 400,0000	39.264.329/0001-03	28/03/2022 09:44:28:583
	R\$ 395,0000	19.023.856/0001-00	28/03/2022 09:46:02:040
	R\$ 394,0000	39.264.329/0001-03	28/03/2022 09:46:39:830
	R\$ 393,0000	19.023.856/0001-00	28/03/2022 09:48:18:020
	R\$ 392,0000	39.264.329/0001-03	28/03/2022 09:49:08:680
	R\$ 391,0000	19.023.856/0001-00	28/03/2022 09:50:47:273

Não existem lances de desempate ME/EPP para o item

Eventos do Item

Evento	Data	Observações
Encerramento análise de propostas	28/03/2022 09:04:29	Item com análise de propostas finalizada.
Abertura	28/03/2022 09:31:43	Item aberto para lances.
Exclusão de lance	28/03/2022 09:38:34	Lance excluído no valor de R\$ 1,1990.
Encerramento etapa aberta	28/03/2022 09:52:48	Item com etapa aberta encerrada.
Sorteio eletrônico	28/03/2022 09:52:48	Item teve empate real para o valor 1.700,0000. Procedeu-se o sorteio eletrônico entre os fornecedores com propostas empatadas.
Encerramento	28/03/2022 09:52:48	Item encerrado para lances.
Recusa de proposta	26/04/2022 13:50:18	Recusa da proposta. Fornecedor: URBAN ENGENHARIA E TOPOGRAFIA LTDA, CNPJ/CPF: 19.023.856/0001-00, pelo melhor lance de R\$ 391,0000. Motivo: Valor inexequível da proposta.
Abertura do prazo - Convocação anexo	26/04/2022 17:03:24	Convocado para envio de anexo o fornecedor GEOMAPA TOPOGRAFIA LTDA, CNPJ/CPF: 32.654.644/0001-90.
Recusa de proposta	26/04/2022 17:25:33	Recusa da proposta. Fornecedor: ATAGEO DRONES AEROLEVANTAMENTO E AEROFOTOGRAFIA LTDA, CNPJ/CPF: 39.264.329/0001-03, pelo melhor lance de R\$ 392,0000. Motivo: Não enviou proposta ajustada
Abertura do prazo - Convocação anexo	27/04/2022 10:27:10	Convocado para envio de anexo o fornecedor GEODESK ENGENHARIA EIRELI, CNPJ/CPF: 43.028.412/0001-42.
Abertura do prazo - Convocação anexo	27/04/2022 14:33:54	Convocado para envio de anexo o fornecedor META PLANEJAMENTO AMBIENTAL LTDA, CNPJ/CPF: 27.067.059/0001-53.
Recusa de proposta	27/04/2022 15:31:54	Recusa da proposta. Fornecedor: GEOMAPA TOPOGRAFIA LTDA, CNPJ/CPF: 32.654.644/0001-90, pelo melhor lance de R\$ 498,0000. Motivo: Não enviou Proposta Ajustada.
Encerramento do prazo - Convocação anexo	27/04/2022 15:31:54	Encerrado pelo Sistema o prazo de Convocação de Anexo do fornecedor GEOMAPA TOPOGRAFIA LTDA, CNPJ/CPF: 32.654.644/0001-90.
Recusa de proposta	27/04/2022 15:32:25	Recusa da proposta. Fornecedor: GEODESK ENGENHARIA EIRELI, CNPJ/CPF: 43.028.412/0001-42, pelo melhor lance de R\$ 599,0000. Motivo: Não enviou Proposta Ajustada.

Encerramento do prazo - Convocação anexo	27/04/2022 15:32:25	Encerrado pelo Sistema o prazo de Convocação de Anexo do fornecedor GEODESK ENGENHARIA EIRELI, CNPJ/CPF: 43.028.412/0001-42.
Abertura do prazo - Convocação anexo	27/04/2022 17:15:36	Convocado para envio de anexo o fornecedor M. OLIVEIRA ENGENHARIA LTDA, CNPJ/CPF: 07.307.908/0001-91.
Recusa de proposta	27/04/2022 17:17:49	Recusa da proposta. Fornecedor: META PLANEJAMENTO AMBIENTAL LTDA, CNPJ/CPF: 27.067.059/0001-53, pelo melhor lance de R\$ 738,9900. Motivo: Não enviou Proposta Ajustada.
Encerramento do prazo - Convocação anexo	27/04/2022 17:17:49	Encerrado pelo Sistema o prazo de Convocação de Anexo do fornecedor META PLANEJAMENTO AMBIENTAL LTDA, CNPJ/CPF: 27.067.059/0001-53.
Recusa de proposta	27/04/2022 17:18:26	Recusa da proposta. Fornecedor: FOCO ENGENHARIA DE PRECISAO LTDA, CNPJ/CPF: 23.892.495/0001-06, pelo melhor lance de R\$ 1.000,0000. Motivo: Não atendeu Item 10.5.5.2 do Edital.
Abertura do prazo - Convocação anexo	28/04/2022 13:55:51	Convocado para envio de anexo o fornecedor OESTE LOCACAO DE MAQUINAS E EQUIPAMENTOS LTDA, CNPJ/CPF: 11.504.898/0001-51.
Recusa de proposta	28/04/2022 14:03:22	Recusa da proposta. Fornecedor: M. OLIVEIRA ENGENHARIA LTDA, CNPJ/CPF: 07.307.908/0001-91, pelo melhor lance de R\$ 1.000,0000. Motivo: Não enviou Proposta Ajustada.
Encerramento do prazo - Convocação anexo	28/04/2022 14:03:22	Encerrado pelo Sistema o prazo de Convocação de Anexo do fornecedor M. OLIVEIRA ENGENHARIA LTDA, CNPJ/CPF: 07.307.908/0001-91.
Aceite de proposta	29/04/2022 11:27:43	Aceite individual da proposta. Fornecedor: OESTE LOCACAO DE MAQUINAS E EQUIPAMENTOS LTDA, CNPJ/CPF: 11.504.898/0001-51, pelo melhor lance de R\$ 1.662,5000.
Habilitação de fornecedor	29/04/2022 14:03:13	Habilitação em grupo de propostas. Fornecedor: OESTE LOCACAO DE MAQUINAS E EQUIPAMENTOS LTDA - CNPJ/CPF: 11.504.898/0001-51
Encerramento do prazo - Convocação anexo	29/04/2022 14:51:35	Encerrado pelo Sistema o prazo de Convocação de Anexo do fornecedor OESTE LOCACAO DE MAQUINAS E EQUIPAMENTOS LTDA, CNPJ/CPF: 11.504.898/0001-51.

Não existem intenções de recurso para o item

Item: 6 - Topografia de Áreas

Propostas Participaram deste item as empresas abaixo relacionadas, com suas respectivas propostas.

(As propostas com * na frente foram desclassificadas)

CNPJ/CPF	Fornecedor	ME/EPP Equiparada	Declaração ME/EPP	Quantidade	Valor Unit.	Valor Global	Data/Hora Registro
19.023.856/0001-00	URBAN ENGENHARIA E TOPOGRAFIA LTDA	Sim	Sim	30	R\$ 550,0000	R\$ 16.500,0000	26/03/2022 00:10:44
Descrição Detalhada do Objeto Ofertado: Serviços topográficos de locação de imóvel até 2.000m ² , com piqueteamento, conforme projeto a ser disponibilizado.							
Porte da empresa: ME/EPP							
07.307.908/0001-91	M. OLIVEIRA ENGENHARIA LTDA	Sim	Sim	30	R\$ 550,0000	R\$ 16.500,0000	28/03/2022 08:55:11
Descrição Detalhada do Objeto Ofertado: Serviços topográficos de locação de imóvel até 2.000m ² , com piqueteamento, conforme projeto a ser disponibilizado.							
Porte da empresa: ME/EPP							
20.789.296/0001-89	A. DE CASTRO LIMA JUNIOR	Sim	Sim	30	R\$ 820,0000	R\$ 24.600,0000	28/03/2022 08:19:14
Descrição Detalhada do Objeto Ofertado: Serviços topográficos de locação de imóvel até 2.000m ² , com piqueteamento, conforme projeto a ser disponibilizado.							
Porte da empresa: ME/EPP							
22.873.352/0001-94	S. B. DE SÁ - TOPOGRAFIA	Sim	Sim	30	R\$ 825,0000	R\$ 24.750,0000	27/03/2022 17:55:45
Descrição Detalhada do Objeto Ofertado: Serviços topográficos de locação de imóvel até 2.000m ² , com piqueteamento, conforme projeto a ser disponibilizado							
Porte da empresa: ME/EPP							
28.608.725/0001-86	DEFAVERI TOPOGRAFIA E SERVICOS AMBIENTAIS LTDA	Sim	Sim	30	R\$ 826,6100	R\$ 24.798,3000	25/03/2022 16:21:44
Descrição Detalhada do Objeto Ofertado: Serviços topográficos de locação de imóvel até 2.000m ² , com piqueteamento, conforme projeto a ser disponibilizado.							
Porte da empresa: ME/EPP							
43.028.412/0001-42	GEODESK ENGENHARIA EIRELI	Sim	Sim	30	R\$ 826,6200	R\$ 24.798,6000	16/03/2022 14:43:01
Descrição Detalhada do Objeto Ofertado: Serviços topográficos de locação de imóvel até 2.000m ² , com piqueteamento, conforme projeto a ser disponibilizado.							
Porte da empresa: ME/EPP							
32.654.644/0001-90	GEOMAPA TOPOGRAFIA LTDA	Sim	Sim	30	R\$ 826,6200	R\$ 24.798,6000	24/03/2022 19:18:33
Descrição Detalhada do Objeto Ofertado: Serviços topográficos de locação de imóvel até 2.000m ² , com piqueteamento, conforme projeto a ser disponibilizado.							
Porte da empresa: ME/EPP							
17.658.136/0001-96	FERREIRA & REZENDE ENGENHARIA LTDA	Sim	Sim	30	R\$ 826,6200	R\$ 24.798,6000	25/03/2022 11:54:43

Descrição Detalhada do Objeto Ofertado: Serviços topográficos de locação de imóvel até 2.000m², com piqueteamento, conforme projeto a ser disponibilizado.

Porte da empresa: ME/EPP

23.892.495/0001-06 FOCO ENGENHARIA DE Sim Sim 30 R\$ 826,6200 R\$ 24.798,6000 25/03/2022 15:12:32
PRECISAO LTDA

Descrição Detalhada do Objeto Ofertado: Serviços topográficos de locação de imóvel até 2.000m², com piqueteamento, conforme projeto a ser disponibilizado

Porte da empresa: ME/EPP

21.698.285/0001-56 JULIO EDUARDO Sim Sim 30 R\$ 826,6200 R\$ 24.798,6000 25/03/2022 17:17:59
KELTE

Descrição Detalhada do Objeto Ofertado: Serviços topográficos de locação de imóvel até 2.000m², com piqueteamento, conforme projeto a ser disponibilizado.

Porte da empresa: ME/EPP

11.504.898/0001-51 OESTE LOCAÇÃO DE Sim Sim 30 R\$ 826,6200 R\$ 24.798,6000 25/03/2022 21:38:28
MAQUINAS E
EQUIPAMENTOS LTDA

Descrição Detalhada do Objeto Ofertado: Serviços topográficos de locação de imóvel até 2.000m², com piqueteamento, conforme projeto a ser disponibilizado.

Porte da empresa: ME/EPP

39.264.329/0001-03 ATAGEO DRONES Sim Sim 30 R\$ 826,6200 R\$ 24.798,6000 28/03/2022 02:38:43
AEROLEVANTAMENTO
E
AEROFOTOGRAMETRIA
LTDA

Descrição Detalhada do Objeto Ofertado: Serviços topográficos de locação de imóvel até 2.000m², com piqueteamento, conforme projeto a ser disponibilizado.

Porte da empresa: ME/EPP

27.067.059/0001-53 META PLANEJAMENTO Sim Sim 30 R\$ 826,6200 R\$ 24.798,6000 28/03/2022 08:39:01
AMBIENTAL LTDA

Descrição Detalhada do Objeto Ofertado: Serviços topográficos de locação de imóvel até 2.000m², com piqueteamento, conforme projeto a ser disponibilizado

Porte da empresa: ME/EPP

Lances (Obs: lances com * na frente foram excluídos pelo pregoeiro)

Valor do Lance	CNPJ/CPF	Data/Hora Registro
R\$ 826,6200	21.698.285/0001-56	28/03/2022 09:00:00:800
R\$ 826,6200	43.028.412/0001-42	28/03/2022 09:00:00:800
R\$ 826,6200	32.654.644/0001-90	28/03/2022 09:00:00:800
R\$ 826,6200	17.658.136/0001-96	28/03/2022 09:00:00:800
R\$ 826,6200	23.892.495/0001-06	28/03/2022 09:00:00:800
R\$ 826,6200	11.504.898/0001-51	28/03/2022 09:00:00:800
R\$ 826,6200	39.264.329/0001-03	28/03/2022 09:00:00:800
R\$ 826,6200	27.067.059/0001-53	28/03/2022 09:00:00:800
R\$ 826,6100	28.608.725/0001-86	28/03/2022 09:00:00:800
R\$ 825,0000	22.873.352/0001-94	28/03/2022 09:00:00:800
R\$ 820,0000	20.789.296/0001-89	28/03/2022 09:00:00:800
R\$ 550,0000	19.023.856/0001-00	28/03/2022 09:00:00:800
R\$ 550,0000	07.307.908/0001-91	28/03/2022 09:00:00:800
R\$ 549,0000	20.789.296/0001-89	28/03/2022 09:33:06:897
R\$ 548,0000	43.028.412/0001-42	28/03/2022 09:33:17:213
R\$ 810,0000	21.698.285/0001-56	28/03/2022 09:33:17:413
R\$ 785,2800	11.504.898/0001-51	28/03/2022 09:36:31:773
R\$ 500,0000	39.264.329/0001-03	28/03/2022 09:37:34:863
R\$ 600,0000	23.892.495/0001-06	28/03/2022 09:37:40:393
R\$ 499,0000	43.028.412/0001-42	28/03/2022 09:38:04:397
R\$ 495,0000	32.654.644/0001-90	28/03/2022 09:38:42:827
R\$ 494,0000	43.028.412/0001-42	28/03/2022 09:39:54:280
R\$ 300,0000	39.264.329/0001-03	28/03/2022 09:40:30:367
R\$ 290,0000	32.654.644/0001-90	28/03/2022 09:41:19:800
R\$ 500,0000	23.892.495/0001-06	28/03/2022 09:41:20:237
R\$ 289,0000	43.028.412/0001-42	28/03/2022 09:41:41:977
R\$ 250,0000	39.264.329/0001-03	28/03/2022 09:42:20:353
R\$ 500,0000	07.307.908/0001-91	28/03/2022 09:42:37:500
R\$ 499,9900	27.067.059/0001-53	28/03/2022 09:43:40:880
R\$ 249,0000	19.023.856/0001-00	28/03/2022 09:43:49:610
R\$ 200,0000	39.264.329/0001-03	28/03/2022 09:44:34:763
R\$ 195,0000	19.023.856/0001-00	28/03/2022 09:45:26:770
R\$ 194,0000	39.264.329/0001-03	28/03/2022 09:46:52:127
R\$ 193,0000	19.023.856/0001-00	28/03/2022 09:48:32:737

R\$ 192,0000

39.264.329/0001-03

28/03/2022 09:49:14:790

356g

R\$ 191,0000

19.023.856/0001-00

28/03/2022 09:51:00:283

Não existem lances de desempate ME/EPP para o item**Eventos do Item**

Evento	Data	Observações
Encerramento análise de propostas	28/03/2022 09:04:37	Item com análise de propostas finalizada.
Abertura	28/03/2022 09:32:44	Item aberto para lances.
Encerramento	28/03/2022 09:53:01	Item encerrado para lances.
Encerramento etapa aberta	28/03/2022 09:53:01	Item com etapa aberta encerrada.
Recusa de proposta	26/04/2022 13:50:31	Recusa da proposta. Fornecedor: URBAN ENGENHARIA E TOPOGRAFIA LTDA, CNPJ/CPF: 19.023.856/0001-00, pelo melhor lance de R\$ 191,0000. Motivo: Valor inexequível da proposta.
Recusa de proposta	26/04/2022 17:25:54	Recusa da proposta. Fornecedor: ATAGEO DRONES AEROLEVANTAMENTO E AEROFOTOGRAFIA LTDA, CNPJ/CPF: 39.264.329/0001-03, pelo melhor lance de R\$ 192,0000. Motivo: Não enviou proposta ajustada
Abertura do prazo - Convocação anexo	27/04/2022 10:27:49	Convocado para envio de anexo o fornecedor GEOMAPA TOPOGRAFIA LTDA, CNPJ/CPF: 32.654.644/0001-90.
Recusa de proposta	27/04/2022 15:32:50	Recusa da proposta. Fornecedor: GEODESK ENGENHARIA EIRELI, CNPJ/CPF: 43.028.412/0001-42, pelo melhor lance de R\$ 289,0000. Motivo: Não enviou Proposta Ajustada.
Recusa de proposta	27/04/2022 15:33:07	Recusa da proposta. Fornecedor: GEOMAPA TOPOGRAFIA LTDA, CNPJ/CPF: 32.654.644/0001-90, pelo melhor lance de R\$ 290,0000. Motivo: Não enviou Proposta Ajustada.
Encerramento do prazo - Convocação anexo	27/04/2022 15:33:07	Encerrado pelo Sistema o prazo de Convocação de Anexo do fornecedor GEOMAPA TOPOGRAFIA LTDA, CNPJ/CPF: 32.654.644/0001-90.
Recusa de proposta	27/04/2022 17:19:02	Recusa da proposta. Fornecedor: META PLANEJAMENTO AMBIENTAL LTDA, CNPJ/CPF: 27.067.059/0001-53, pelo melhor lance de R\$ 499,9900. Motivo: Não enviou Proposta Ajustada.
Recusa de proposta	27/04/2022 17:19:11	Recusa da proposta. Fornecedor: FOCO ENGENHARIA DE PRECISAO LTDA, CNPJ/CPF: 23.892.495/0001-06, pelo melhor lance de R\$ 500,0000. Motivo: Não atendeu Item 10.5.5.2 do Edital.
Abertura do prazo - Convocação anexo	28/04/2022 13:55:24	Convocado para envio de anexo o fornecedor A. DE CASTRO LIMA JUNIOR, CNPJ/CPF: 20.789.296/0001-89.
Recusa de proposta	28/04/2022 14:02:06	Recusa da proposta. Fornecedor: M. OLIVEIRA ENGENHARIA LTDA, CNPJ/CPF: 07.307.908/0001-91, pelo melhor lance de R\$ 500,0000. Motivo: Não enviou Proposta Ajustada.
Abertura do prazo - Convocação anexo	28/04/2022 16:52:16	Convocado para envio de anexo o fornecedor OESTE LOCACAO DE MAQUINAS E EQUIPAMENTOS LTDA, CNPJ/CPF: 11.504.898/0001-51.
Recusa de proposta	28/04/2022 16:56:11	Recusa da proposta. Fornecedor: A. DE CASTRO LIMA JUNIOR, CNPJ/CPF: 20.789.296/0001-89, pelo melhor lance de R\$ 549,0000. Motivo: Não enviou Proposta Ajustada.
Encerramento do prazo - Convocação anexo	28/04/2022 16:56:11	Encerrado pelo Sistema o prazo de Convocação de Anexo do fornecedor A. DE CASTRO LIMA JUNIOR, CNPJ/CPF: 20.789.296/0001-89.
Aceite de proposta	29/04/2022 11:28:51	Aceite individual da proposta. Fornecedor: OESTE LOCACAO DE MAQUINAS E EQUIPAMENTOS LTDA, CNPJ/CPF: 11.504.898/0001-51, pelo melhor lance de R\$ 785,2800.
Habilitação de fornecedor	29/04/2022 14:03:13	Habilitação em grupo de propostas. Fornecedor: OESTE LOCACAO DE MAQUINAS E EQUIPAMENTOS LTDA - CNPJ/CPF: 11.504.898/0001-51
Encerramento do prazo - Convocação anexo	29/04/2022 14:51:35	Encerrado pelo Sistema o prazo de Convocação de Anexo do fornecedor OESTE LOCACAO DE MAQUINAS E EQUIPAMENTOS LTDA, CNPJ/CPF: 11.504.898/0001-51.

Não existem intenções de recurso para o item**Item: 7 - Topografia de Áreas**

Propostas Participaram deste item as empresas abaixo relacionadas, com suas respectivas propostas.

(As propostas com * na frente foram desclassificadas)

CNPJ/CPF	Fornecedor	ME/EPP Equiparada	Declaração ME/EPP	Quantidade	Valor Unit.	Valor Global	Data/Hora Registro
19.023.856/0001-00	URBAN ENGENHARIA E TOPOGRAFIA LTDA	Sim	Sim	15	R\$ 1.050,0000	R\$ 15.750,0000	26/03/2022 00:10:44
Descrição Detalhada do Objeto Ofertado: Serviços topográficos de locação de imóvel entre 2.000m ² e 10.000m ² , com piqueteamento, conforme projeto a ser disponibilizado.							
Porte da empresa: ME/EPP							
07.307.908/0001-91	M. OLIVEIRA ENGENHARIA LTDA	Sim	Sim	15	R\$ 1.090,0000	R\$ 16.350,0000	28/03/2022 08:55:11
Descrição Detalhada do Objeto Ofertado: Serviços topográficos de locação de imóvel entre 2.000m ² e 10.000m ² , com piqueteamento, conforme projeto a ser disponibilizado.							
Porte da empresa: ME/EPP							
20.789.296/0001-89	A. DE CASTRO LIMA JUNIOR	Sim	Sim	15	R\$ 1.500,0000	R\$ 22.500,0000	28/03/2022 08:19:14

Descrição Detalhada do Objeto Ofertado: Serviços topográficos de locação de imóvel entre 2.000m² e 10.000m², com piqueteamento, conforme projeto a ser disponibilizado.

Porte da empresa: ME/EPP

22.873.352/0001-94	S. B. DE SÁ - TOPOGRAFIA	Sim	Sim	15	R\$ 1.520,0000	R\$ 22.800,0000	27/03/2022 17:55:45
	Descrição Detalhada do Objeto Ofertado: "Serviços topográficos de locação de imóvel entre 2.000m ² e 10.000m ² , com piqueteamento, conforme projeto a ser disponibilizado. "						
	Porte da empresa: ME/EPP						
28.608.725/0001-86	DEFAVERI TOPOGRAFIA E SERVICOS AMBIENTAIS LTDA	Sim	Sim	15	R\$ 1.524,9900	R\$ 22.874,8500	25/03/2022 16:21:44
	Descrição Detalhada do Objeto Ofertado: Serviços topográficos de locação de imóvel entre 2.000m ² e 10.000m ² , com piqueteamento, conforme projeto a ser disponibilizado.						
	Porte da empresa: ME/EPP						
43.028.412/0001-42	GEODESK ENGENHARIA EIRELI	Sim	Sim	15	R\$ 1.525,0000	R\$ 22.875,0000	16/03/2022 14:43:01
	Descrição Detalhada do Objeto Ofertado: Serviços topográficos de locação de imóvel entre 2.000m ² e 10.000m ² , com piqueteamento, conforme projeto a ser disponibilizado.						
	Porte da empresa: ME/EPP						
32.654.644/0001-90	GEOMAPA TOPOGRAFIA LTDA	Sim	Sim	15	R\$ 1.525,0000	R\$ 22.875,0000	24/03/2022 19:18:33
	Descrição Detalhada do Objeto Ofertado: Serviços topográficos de locação de imóvel entre 2.000m ² e 10.000m ² , com piqueteamento, conforme projeto a ser disponibilizado.						
	Porte da empresa: ME/EPP						
17.658.136/0001-96	FERREIRA & REZENDE ENGENHARIA LTDA	Sim	Sim	15	R\$ 1.525,0000	R\$ 22.875,0000	25/03/2022 11:54:43
	Descrição Detalhada do Objeto Ofertado: Serviços topográficos de locação de imóvel entre 2.000m ² e 10.000m ² , com piqueteamento, conforme projeto a ser disponibilizado.						
	Porte da empresa: ME/EPP						
23.892.495/0001-06	FOCO ENGENHARIA DE PRECISAO LTDA	Sim	Sim	15	R\$ 1.525,0000	R\$ 22.875,0000	25/03/2022 15:12:32
	Descrição Detalhada do Objeto Ofertado: Serviços topográficos de locação de imóvel entre 2.000m ² e 10.000m ² , com piqueteamento, conforme projeto a ser disponibilizado.						
	Porte da empresa: ME/EPP						
21.698.285/0001-56	JULIO EDUARDO KELTE	Sim	Sim	15	R\$ 1.525,0000	R\$ 22.875,0000	25/03/2022 17:17:59
	Descrição Detalhada do Objeto Ofertado: Serviços topográficos de locação de imóvel entre 2.000m ² e 10.000m ² , com piqueteamento, conforme projeto a ser disponibilizado.						
	Porte da empresa: ME/EPP						
11.504.898/0001-51	OESTE LOCACAO DE MAQUINAS E EQUIPAMENTOS LTDA	Sim	Sim	15	R\$ 1.525,0000	R\$ 22.875,0000	25/03/2022 21:38:28
	Descrição Detalhada do Objeto Ofertado: Serviços topográficos de locação de imóvel entre 2.000m ² e 10.000m ² , com piqueteamento, conforme projeto a ser disponibilizado.						
	Porte da empresa: ME/EPP						
39.264.329/0001-03	ATAGE DRONES AEROLEVANTAMENTO E AEROFOTOGRAMETRIA LTDA	Sim	Sim	15	R\$ 1.525,0000	R\$ 22.875,0000	28/03/2022 02:38:43
	Descrição Detalhada do Objeto Ofertado: Serviços topográficos de locação de imóvel entre 2.000m ² e 10.000m ² , com piqueteamento, conforme projeto a ser disponibilizado.						
	Porte da empresa: ME/EPP						
27.067.059/0001-53	META PLANEJAMENTO AMBIENTAL LTDA	Sim	Sim	15	R\$ 1.525,0000	R\$ 22.875,0000	28/03/2022 08:39:01
	Descrição Detalhada do Objeto Ofertado: Serviços topográficos de locação de imóvel entre 2.000m ² e 10.000m ² , com piqueteamento, conforme projeto a ser disponibilizado						
	Porte da empresa: ME/EPP						

Lances (Obs: lances com * na frente foram excluídos pelo pregoeiro)

Valor do Lance	CNPJ/CPF	Data/Hora Registro
R\$ 1.525,0000	21.698.285/0001-56	28/03/2022 09:00:00:800
R\$ 1.525,0000	43.028.412/0001-42	28/03/2022 09:00:00:800
R\$ 1.525,0000	32.654.644/0001-90	28/03/2022 09:00:00:800
R\$ 1.525,0000	17.658.136/0001-96	28/03/2022 09:00:00:800
R\$ 1.525,0000	23.892.495/0001-06	28/03/2022 09:00:00:800
R\$ 1.525,0000	11.504.898/0001-51	28/03/2022 09:00:00:800
R\$ 1.525,0000	39.264.329/0001-03	28/03/2022 09:00:00:800
R\$ 1.525,0000	27.067.059/0001-53	28/03/2022 09:00:00:800
R\$ 1.524,9900	28.608.725/0001-86	28/03/2022 09:00:00:800
R\$ 1.520,0000	22.873.352/0001-94	28/03/2022 09:00:00:800
R\$ 1.500,0000	20.789.296/0001-89	28/03/2022 09:00:00:800
R\$ 1.090,0000	07.307.908/0001-91	28/03/2022 09:00:00:800

R\$ 1.050,0000	19.023.856/0001-00	28/03/2022 09:00:00:800
R\$ 1.040,0000	43.028.412/0001-42	28/03/2022 09:33:04:237
R\$ 1.049,0000	21.698.285/0001-56	28/03/2022 09:34:27:447
R\$ 1.049,0000	20.789.296/0001-89	28/03/2022 09:34:32:590
R\$ 1.448,7500	11.504.898/0001-51	28/03/2022 09:36:55:927
R\$ 1.000,0000	39.264.329/0001-03	28/03/2022 09:37:41:860
R\$ 1.200,0000	23.892.495/0001-06	28/03/2022 09:37:58:113
R\$ 999,0000	43.028.412/0001-42	28/03/2022 09:38:10:473
R\$ 995,0000	32.654.644/0001-90	28/03/2022 09:38:38:507
R\$ 994,0000	43.028.412/0001-42	28/03/2022 09:40:00:223
R\$ 450,0000	39.264.329/0001-03	28/03/2022 09:40:40:343
R\$ 400,0000	32.654.644/0001-90	28/03/2022 09:41:29:707
R\$ 700,0000	23.892.495/0001-06	28/03/2022 09:41:34:727
R\$ 399,0000	43.028.412/0001-42	28/03/2022 09:41:50:143
R\$ 398,0000	19.023.856/0001-00	28/03/2022 09:42:09:767
R\$ 350,0000	39.264.329/0001-03	28/03/2022 09:42:30:160
R\$ 900,0000	07.307.908/0001-91	28/03/2022 09:43:18:867
R\$ 300,0000	32.654.644/0001-90	28/03/2022 09:44:16:340
R\$ 275,0000	39.264.329/0001-03	28/03/2022 09:44:49:170
R\$ 699,9900	27.067.059/0001-53	28/03/2022 09:45:51:600
R\$ 274,0000	32.654.644/0001-90	28/03/2022 09:47:17:533
R\$ 273,0000	39.264.329/0001-03	28/03/2022 09:48:47:100
R\$ 270,0000	19.023.856/0001-00	28/03/2022 09:48:50:720
R\$ 265,0000	39.264.329/0001-03	28/03/2022 09:49:27:083
R\$ 204,0000	19.023.856/0001-00	28/03/2022 09:51:11:613

Não existem lances de desempate ME/EPP para o item

Eventos do Item

Evento	Data	Observações
Encerramento análise de propostas	28/03/2022 09:04:47	Item com análise de propostas finalizada.
Abertura	28/03/2022 09:32:52	Item aberto para lances.
Encerramento etapa aberta	28/03/2022 09:53:12	Item com etapa aberta encerrada.
Encerramento	28/03/2022 09:53:12	Item encerrado para lances.
Recusa de proposta	26/04/2022 13:50:44	Recusa da proposta. Fornecedor: URBAN ENGENHARIA E TOPOGRAFIA LTDA, CNPJ/CPF: 19.023.856/0001-00, pelo melhor lance de R\$ 204,0000. Motivo: Valor inexequível da proposta.
Recusa de proposta	26/04/2022 17:26:08	Recusa da proposta. Fornecedor: ATAGEO DRONES AEROLEVANTAMENTO E AEROFOTOGRAMETRIA LTDA, CNPJ/CPF: 39.264.329/0001-03, pelo melhor lance de R\$ 265,0000. Motivo: Não enviou proposta ajustada
Recusa de proposta	27/04/2022 15:33:33	Recusa da proposta. Fornecedor: GEOMAPA TOPOGRAFIA LTDA, CNPJ/CPF: 32.654.644/0001-90, pelo melhor lance de R\$ 274,0000. Motivo: Não enviou Proposta Ajustada.
Recusa de proposta	27/04/2022 15:33:46	Recusa da proposta. Fornecedor: GEODESK ENGENHARIA EIRELI, CNPJ/CPF: 43.028.412/0001-42, pelo melhor lance de R\$ 399,0000. Motivo: Não enviou Proposta Ajustada.
Recusa de proposta	27/04/2022 17:20:54	Recusa da proposta. Fornecedor: META PLANEJAMENTO AMBIENTAL LTDA, CNPJ/CPF: 27.067.059/0001-53, pelo melhor lance de R\$ 699,9900. Motivo: Não enviou Proposta Ajustada.
Recusa de proposta	27/04/2022 17:21:01	Recusa da proposta. Fornecedor: FOCO ENGENHARIA DE PRECISAO LTDA, CNPJ/CPF: 23.892.495/0001-06, pelo melhor lance de R\$ 700,0000. Motivo: Não atendeu Item 10.5.5.2 do Edital.
Abertura do prazo - Convocação anexo	28/04/2022 13:55:38	Convocado para envio de anexo o fornecedor JULIO EDUARDO KELTE, CNPJ/CPF: 21.698.285/0001-56.
Recusa de proposta	28/04/2022 14:02:51	Recusa da proposta. Fornecedor: M. OLIVEIRA ENGENHARIA LTDA, CNPJ/CPF: 07.307.908/0001-91, pelo melhor lance de R\$ 900,0000. Motivo: Não enviou Proposta Ajustada.
Abertura do prazo - Convocação anexo	28/04/2022 16:51:50	Convocado para envio de anexo o fornecedor A. DE CASTRO LIMA JUNIOR, CNPJ/CPF: 20.789.296/0001-89.
Recusa de proposta	28/04/2022 16:55:28	Recusa da proposta. Fornecedor: JULIO EDUARDO KELTE, CNPJ/CPF: 21.698.285/0001-56, pelo melhor lance de R\$ 1.049,0000. Motivo: Não enviou Proposta Ajustada.
Encerramento do prazo - Convocação anexo	28/04/2022 16:55:28	Encerrado pelo Sistema o prazo de Convocação de Anexo do fornecedor JULIO EDUARDO KELTE, CNPJ/CPF: 21.698.285/0001-56.
Abertura do prazo - Convocação anexo	29/04/2022 10:11:48	Convocado para envio de anexo o fornecedor OESTE LOCAÇÃO DE MAQUINAS E EQUIPAMENTOS LTDA, CNPJ/CPF: 11.504.898/0001-51.
Recusa de proposta	29/04/2022 10:12:09	Recusa da proposta. Fornecedor: A. DE CASTRO LIMA JUNIOR, CNPJ/CPF: 20.789.296/0001-89, pelo melhor lance de R\$ 1.049,0000. Motivo: Não enviou Proposta Ajustada.
Encerramento do	29/04/2022	Encerrado pelo Sistema o prazo de Convocação de Anexo do fornecedor A. DE CASTRO LIMA

prazo - Convocação anexo	10:12:09	JUNIOR, CNPJ/CPF: 20.789.296/0001-89.
Aceite de proposta	29/04/2022 14:01:48	Aceite individual da proposta. Fornecedor: OESTE LOCACAO DE MAQUINAS E EQUIPAMENTOS LTDA, CNPJ/CPF: 11.504.898/0001-51, pelo melhor lance de R\$ 1.448,7500.
Habilitação de fornecedor	29/04/2022 14:03:13	Habilitação em grupo de propostas. Fornecedor: OESTE LOCACAO DE MAQUINAS E EQUIPAMENTOS LTDA - CNPJ/CPF: 11.504.898/0001-51
Encerramento do prazo - Convocação anexo	29/04/2022 14:51:35	Encerrado pelo Sistema o prazo de Convocação de Anexo do fornecedor OESTE LOCACAO DE MAQUINAS E EQUIPAMENTOS LTDA, CNPJ/CPF: 11.504.898/0001-51.

Não existem intenções de recurso para o item

Item: 8 - Topografia de Áreas

Propostas Participaram deste item as empresas abaixo relacionadas, com suas respectivas propostas.
(As propostas com * na frente foram desclassificadas)

CNPJ/CPF	Fornecedor	ME/EPP Equiparada	Declaração ME/EPP	Quantidade	Valor Unit.	Valor Global	Data/Hora Registro
07.307.908/0001-91	M. OLIVEIRA ENGENHARIA LTDA	Sim	Sim	10	R\$ 1.250,0000	R\$ 12.500,0000	28/03/2022 08:55:11
Descrição Detalhada do Objeto Ofertado: Serviços topográficos de locação de imóvel acima de 10.000m ² , com piqueteamento, conforme projeto a ser disponibilizado.							
Porte da empresa: ME/EPP							
19.023.856/0001-00	URBAN ENGENHARIA E TOPOGRAFIA LTDA	Sim	Sim	10	R\$ 1.300,0000	R\$ 13.000,0000	26/03/2022 00:10:44
Descrição Detalhada do Objeto Ofertado: Serviços topográficos de locação de imóvel acima de 10.000m ² , com piqueteamento, conforme projeto a ser disponibilizado.							
Porte da empresa: ME/EPP							
20.789.296/0001-89	A. DE CASTRO LIMA JUNIOR	Sim	Sim	10	R\$ 1.890,0000	R\$ 18.900,0000	28/03/2022 08:19:14
Descrição Detalhada do Objeto Ofertado: Serviços topográficos de locação de imóvel acima de 10.000m ² , com piqueteamento, conforme projeto a ser disponibilizado.							
Porte da empresa: ME/EPP							
22.873.352/0001-94	S. B. DE SÁ - TOPOGRAFIA	Sim	Sim	10	R\$ 1.895,0000	R\$ 18.950,0000	27/03/2022 17:55:45
Descrição Detalhada do Objeto Ofertado: Serviços topográficos de locação de imóvel acima de 10.000m ² , com piqueteamento, conforme projeto a ser disponibilizado.							
Porte da empresa: ME/EPP							
28.608.725/0001-86	DEFAVERI TOPOGRAFIA E SERVICOS AMBIENTAIS LTDA	Sim	Sim	10	R\$ 1.899,9900	R\$ 18.999,9000	25/03/2022 16:21:44
Descrição Detalhada do Objeto Ofertado: Serviços topográficos de locação de imóvel acima de 10.000m ² , com piqueteamento, conforme projeto a ser disponibilizado.							
Porte da empresa: ME/EPP							
43.028.412/0001-42	GEODESK ENGENHARIA EIRELI	Sim	Sim	10	R\$ 1.900,0000	R\$ 19.000,0000	16/03/2022 14:43:01
Descrição Detalhada do Objeto Ofertado: Serviços topográficos de locação de imóvel acima de 10.000m ² , com piqueteamento, conforme projeto a ser disponibilizado.							
Porte da empresa: ME/EPP							
32.654.644/0001-90	GEOMAPA TOPOGRAFIA LTDA	Sim	Sim	10	R\$ 1.900,0000	R\$ 19.000,0000	24/03/2022 19:18:33
Descrição Detalhada do Objeto Ofertado: Serviços topográficos de locação de imóvel acima de 10.000m ² , com piqueteamento, conforme projeto a ser disponibilizado.							
Porte da empresa: ME/EPP							
17.658.136/0001-96	FERREIRA & REZENDE ENGENHARIA LTDA	Sim	Sim	10	R\$ 1.900,0000	R\$ 19.000,0000	25/03/2022 11:54:43
Descrição Detalhada do Objeto Ofertado: Serviços topográficos de locação de imóvel acima de 10.000m ² , com piqueteamento, conforme projeto a ser disponibilizado.							
Porte da empresa: ME/EPP							
23.892.495/0001-06	FOCO ENGENHARIA DE PRECISAO LTDA	Sim	Sim	10	R\$ 1.900,0000	R\$ 19.000,0000	25/03/2022 15:12:32
Descrição Detalhada do Objeto Ofertado: Serviços topográficos de locação de imóvel acima de 10.000m ² , com piqueteamento, conforme projeto a ser disponibilizado.							
Porte da empresa: ME/EPP							
21.698.285/0001-56	JULIO EDUARDO KELTE	Sim	Sim	10	R\$ 1.900,0000	R\$ 19.000,0000	25/03/2022 17:17:59
Descrição Detalhada do Objeto Ofertado: Serviços topográficos de locação de imóvel acima de 10.000m ² , com piqueteamento, conforme projeto a ser disponibilizado.							
Porte da empresa: ME/EPP							
11.504.898/0001-51	OESTE LOCACAO DE MAQUINAS E EQUIPAMENTOS LTDA	Sim	Sim	10	R\$ 1.900,0000	R\$ 19.000,0000	25/03/2022 21:38:28
Descrição Detalhada do Objeto Ofertado: Serviços topográficos de locação de imóvel acima de 10.000m ² , com piqueteamento, conforme projeto a ser disponibilizado							
Porte da empresa: ME/EPP							

39.264.329/0001-03	ATAGEO DRONES AEROLEVANTAMENTO E AEROFOTOGRAMETRIA LTDA	Sim	Sim	10	R\$ 1.900,0000	R\$ 19.000,0000	28/03/2022 02:38:43
Descrição Detalhada do Objeto Ofertado: Serviços topográficos de locação de imóvel acima de 10.000m², com piqueteamento, conforme projeto a ser disponibilizado.							
Porte da empresa: ME/EPP							
27.067.059/0001-53	META PLANEJAMENTO AMBIENTAL LTDA	Sim	Sim	10	R\$ 1.900,0000	R\$ 19.000,0000	28/03/2022 08:39:01
Descrição Detalhada do Objeto Ofertado: Serviços topográficos de locação de imóvel acima de 10.000m², com piqueteamento, conforme projeto a ser disponibilizado							
Porte da empresa: ME/EPP							

Lances (Obs: lances com * na frente foram excluídos pelo pregoeiro)

Valor do Lance	CNPJ/CPF	Data/Hora Registro
R\$ 1.900,0000	21.698.285/0001-56	28/03/2022 09:00:00:800
R\$ 1.900,0000	43.028.412/0001-42	28/03/2022 09:00:00:800
R\$ 1.900,0000	32.654.644/0001-90	28/03/2022 09:00:00:800
R\$ 1.900,0000	17.658.136/0001-96	28/03/2022 09:00:00:800
R\$ 1.900,0000	23.892.495/0001-06	28/03/2022 09:00:00:800
R\$ 1.900,0000	11.504.898/0001-51	28/03/2022 09:00:00:800
R\$ 1.900,0000	39.264.329/0001-03	28/03/2022 09:00:00:800
R\$ 1.900,0000	27.067.059/0001-53	28/03/2022 09:00:00:800
R\$ 1.899,9900	28.608.725/0001-86	28/03/2022 09:00:00:800
R\$ 1.895,0000	22.873.352/0001-94	28/03/2022 09:00:00:800
R\$ 1.890,0000	20.789.296/0001-89	28/03/2022 09:00:00:800
R\$ 1.300,0000	19.023.856/0001-00	28/03/2022 09:00:00:800
R\$ 1.250,0000	07.307.908/0001-91	28/03/2022 09:00:00:800
R\$ 750,0000	39.264.329/0001-03	28/03/2022 09:52:26:267
R\$ 1.880,0000	21.698.285/0001-56	28/03/2022 09:52:44:610
R\$ 1.290,0000	23.892.495/0001-06	28/03/2022 09:56:50:957
R\$ 740,0000	32.654.644/0001-90	28/03/2022 09:56:54:080
R\$ 550,0000	39.264.329/0001-03	28/03/2022 09:57:08:810
R\$ 1.805,0000	11.504.898/0001-51	28/03/2022 09:57:49:470
R\$ 1.100,0000	07.307.908/0001-91	28/03/2022 10:00:08:320
R\$ 549,0000	19.023.856/0001-00	28/03/2022 10:00:16:067
R\$ 548,0000	19.023.856/0001-00	28/03/2022 10:00:46:170
R\$ 547,9900	27.067.059/0001-53	28/03/2022 10:01:47:947
R\$ 546,0000	19.023.856/0001-00	28/03/2022 10:03:25:367
R\$ 545,9900	27.067.059/0001-53	28/03/2022 10:04:26:710
R\$ 544,0000	19.023.856/0001-00	28/03/2022 10:05:58:510
R\$ 543,9900	27.067.059/0001-53	28/03/2022 10:07:01:450
R\$ 542,0000	19.023.856/0001-00	28/03/2022 10:07:59:540
R\$ 541,9900	27.067.059/0001-53	28/03/2022 10:09:01:747
R\$ 540,0000	32.654.644/0001-90	28/03/2022 10:09:12:933
R\$ 538,0000	19.023.856/0001-00	28/03/2022 10:09:29:080
R\$ 500,0000	32.654.644/0001-90	28/03/2022 10:09:51:103
R\$ 1.000,0000	23.892.495/0001-06	28/03/2022 10:10:03:237
R\$ 499,0000	19.023.856/0001-00	28/03/2022 10:11:53:087
R\$ 498,9900	32.654.644/0001-90	28/03/2022 10:13:01:057
R\$ 497,0000	19.023.856/0001-00	28/03/2022 10:13:58:627
R\$ 496,9900	32.654.644/0001-90	28/03/2022 10:14:25:340
R\$ 495,0000	19.023.856/0001-00	28/03/2022 10:15:16:703
R\$ 494,0000	32.654.644/0001-90	28/03/2022 10:15:56:900
R\$ 493,0000	19.023.856/0001-00	28/03/2022 10:16:40:957
R\$ 490,0000	32.654.644/0001-90	28/03/2022 10:16:47:780
R\$ 488,0000	19.023.856/0001-00	28/03/2022 10:17:42:377

Não existem lances de desempate ME/EPP para o item

Eventos do Item

Evento	Data	Observações
Encerramento análise de propostas	28/03/2022 09:04:54	Item com análise de propostas finalizada.
Abertura	28/03/2022 09:51:59	Item aberto para lances.

Encerramento etapa aberta	28/03/2022 10:19:43	Item com etapa aberta encerrada.
Sorteio eletrônico	28/03/2022 10:19:43	Item teve empate real para o valor 1.900,0000. Procedeu-se o sorteio eletrônico entre os fornecedores com propostas empatadas.
Encerramento	28/03/2022 10:19:43	Item encerrado para lances.
Recusa de proposta	26/04/2022 13:50:59	Recusa da proposta. Fornecedor: URBAN ENGENHARIA E TOPOGRAFIA LTDA, CNPJ/CPF: 19.023.856/0001-00, pelo melhor lance de R\$ 488,0000. Motivo: Valor inexequível da proposta.
Abertura do prazo - Convocação anexo	26/04/2022 17:03:12	Convocado para envio de anexo o fornecedor META PLANEJAMENTO AMBIENTAL LTDA, CNPJ/CPF: 27.067.059/0001-53.
Recusa de proposta	26/04/2022 17:27:51	Recusa da proposta. Fornecedor: GEOMAPA TOPOGRAFIA LTDA, CNPJ/CPF: 32.654.644/0001-90, pelo melhor lance de R\$ 490,0000. Motivo: Não enviou proposta ajustada
Abertura do prazo - Convocação anexo	27/04/2022 10:27:25	Convocado para envio de anexo o fornecedor ATAGEO DRONES AEROLEVANTAMENTO E AEROFOTOGRAFIA LTDA, CNPJ/CPF: 39.264.329/0001-03.
Abertura do prazo - Convocação anexo	27/04/2022 14:34:34	Convocado para envio de anexo o fornecedor M. OLIVEIRA ENGENHARIA LTDA, CNPJ/CPF: 07.307.908/0001-91.
Recusa de proposta	27/04/2022 15:34:13	Recusa da proposta. Fornecedor: META PLANEJAMENTO AMBIENTAL LTDA, CNPJ/CPF: 27.067.059/0001-53, pelo melhor lance de R\$ 541,9900. Motivo: Não enviou Proposta Ajustada.
Encerramento do prazo - Convocação anexo	27/04/2022 15:34:13	Encerrado pelo Sistema o prazo de Convocação de Anexo do fornecedor META PLANEJAMENTO AMBIENTAL LTDA, CNPJ/CPF: 27.067.059/0001-53.
Recusa de proposta	27/04/2022 15:34:30	Recusa da proposta. Fornecedor: ATAGEO DRONES AEROLEVANTAMENTO E AEROFOTOGRAFIA LTDA, CNPJ/CPF: 39.264.329/0001-03, pelo melhor lance de R\$ 550,0000. Motivo: Não enviou Proposta Ajustada.
Encerramento do prazo - Convocação anexo	27/04/2022 15:34:30	Encerrado pelo Sistema o prazo de Convocação de Anexo do fornecedor ATAGEO DRONES AEROLEVANTAMENTO E AEROFOTOGRAFIA LTDA, CNPJ/CPF: 39.264.329/0001-03.
Recusa de proposta	27/04/2022 15:34:57	Recusa da proposta. Fornecedor: FOCO ENGENHARIA DE PRECISAO LTDA, CNPJ/CPF: 23.892.495/0001-06, pelo melhor lance de R\$ 1.000,0000. Motivo: Não atendeu Item 10.5.5.2 do Edital.
Recusa de proposta	27/04/2022 17:21:42	Recusa da proposta. Fornecedor: M. OLIVEIRA ENGENHARIA LTDA, CNPJ/CPF: 07.307.908/0001-91, pelo melhor lance de R\$ 1.100,0000. Motivo: Não enviou Proposta Ajustada.
Encerramento do prazo - Convocação anexo	27/04/2022 17:21:42	Encerrado pelo Sistema o prazo de Convocação de Anexo do fornecedor M. OLIVEIRA ENGENHARIA LTDA, CNPJ/CPF: 07.307.908/0001-91.
Aceite de proposta	29/04/2022 11:27:12	Aceite individual da proposta. Fornecedor: OESTE LOCAÇÃO DE MAQUINAS E EQUIPAMENTOS LTDA, CNPJ/CPF: 11.504.898/0001-51, pelo melhor lance de R\$ 1.805,0000.
Habilitação de fornecedor	29/04/2022 14:03:13	Habilitação em grupo de propostas. Fornecedor: OESTE LOCAÇÃO DE MAQUINAS E EQUIPAMENTOS LTDA - CNPJ/CPF: 11.504.898/0001-51

Não existem intenções de recurso para o item

Item: 9 - Topografia de Áreas

Propostas Participaram deste item as empresas abaixo relacionadas, com suas respectivas propostas. (As propostas com * na frente foram desclassificadas)

CNPJ/CPF	Fornecedor	ME/EPP Equiparada	Declaração ME/EPP	Quantidade	Valor Unit.	Valor Global	Data/Hora Registro
07.307.908/0001-91	M. OLIVEIRA ENGENHARIA LTDA	Sim	Sim	12	R\$ 750,0000	R\$ 9.000,0000	28/03/2022 08:55:11
Descrição Detalhada do Objeto Ofertado: Serviços topográficos de locação de quadras de túmulos do cemitério, com piqueteamento individual dos lotes, conforme projeto a ser disponibilizado							
Porte da empresa: ME/EPP							
19.023.856/0001-00	URBAN ENGENHARIA E TOPOGRAFIA LTDA	Sim	Sim	12	R\$ 1.000,0000	R\$ 12.000,0000	26/03/2022 00:10:44
Descrição Detalhada do Objeto Ofertado: Serviços topográficos de locação de quadras de túmulos do cemitério, com piqueteamento individual dos lotes, conforme projeto a ser disponibilizado							
Porte da empresa: ME/EPP							
22.873.352/0001-94	S. B. DE SÁ - TOPOGRAFIA	Sim	Sim	12	R\$ 1.080,0000	R\$ 12.960,0000	27/03/2022 17:55:45
Descrição Detalhada do Objeto Ofertado: "Serviços topográficos de locação de quadras de túmulos do cemitério, com piqueteamento individual dos lotes, conforme projeto a ser disponibilizado "							
Porte da empresa: ME/EPP							
20.789.296/0001-89	A. DE CASTRO LIMA JUNIOR	Sim	Sim	12	R\$ 1.080,0000	R\$ 12.960,0000	28/03/2022 08:19:14
Descrição Detalhada do Objeto Ofertado: Serviços topográficos de locação de quadras de túmulos do cemitério, com piqueteamento individual dos lotes, conforme projeto a ser disponibilizado.							
Porte da empresa: ME/EPP							
28.608.725/0001-86	DEFAVERI TOPOGRAFIA E SERVICOS AMBIENTAIS LTDA	Sim	Sim	12	R\$ 1.082,9900	R\$ 12.995,8800	25/03/2022 16:21:44
Descrição Detalhada do Objeto Ofertado: Serviços topográficos de locação de quadras de túmulos do cemitério, com piqueteamento individual dos lotes, conforme projeto a ser disponibilizado.							
Porte da empresa: ME/EPP							

43.028.412/0001-42	GEODESK ENGENHARIA EIRELI	Sim	Sim	12	R\$ 1.083,0000	R\$ 12.996,0000	16/03/2022 14:43:01
Descrição Detalhada do Objeto Ofertado: Serviços topográficos de locação de quadras de túmulos do cemitério, com piqueteamento individual dos lotes, conforme projeto a ser disponibilizado.							
Porte da empresa: ME/EPP							
32.654.644/0001-90	GEOMAPA TOPOGRAFIA LTDA	Sim	Sim	12	R\$ 1.083,0000	R\$ 12.996,0000	24/03/2022 19:18:33
Descrição Detalhada do Objeto Ofertado: Serviços topográficos de locação de quadras de túmulos do cemitério, com piqueteamento individual dos lotes, conforme projeto a ser disponibilizado.							
Porte da empresa: ME/EPP							
17.658.136/0001-96	FERREIRA & REZENDE ENGENHARIA LTDA	Sim	Sim	12	R\$ 1.083,0000	R\$ 12.996,0000	25/03/2022 11:54:43
Descrição Detalhada do Objeto Ofertado: Serviços topográficos de locação de quadras de túmulos do cemitério, com piqueteamento individual dos lotes, conforme projeto a ser disponibilizado.							
Porte da empresa: ME/EPP							
23.892.495/0001-06	FOCO ENGENHARIA DE PRECISAO LTDA	Sim	Sim	12	R\$ 1.083,0000	R\$ 12.996,0000	25/03/2022 15:12:32
Descrição Detalhada do Objeto Ofertado: Serviços topográficos de locação de quadras de túmulos do cemitério, com piqueteamento individual dos lotes, conforme projeto a ser disponibilizado.							
Porte da empresa: ME/EPP							
21.698.285/0001-56	JULIO EDUARDO KELTE	Sim	Sim	12	R\$ 1.083,0000	R\$ 12.996,0000	25/03/2022 17:17:59
Descrição Detalhada do Objeto Ofertado: Serviços topográficos de locação de quadras de túmulos do cemitério, com piqueteamento individual dos lotes, conforme projeto a ser disponibilizado.							
Porte da empresa: ME/EPP							
11.504.898/0001-51	OESTE LOCACAO DE MAQUINAS E EQUIPAMENTOS LTDA	Sim	Sim	12	R\$ 1.083,0000	R\$ 12.996,0000	25/03/2022 21:38:28
Descrição Detalhada do Objeto Ofertado: Serviços topográficos de locação de quadras de túmulos do cemitério, com piqueteamento individual dos lotes, conforme projeto a ser disponibilizado.							
Porte da empresa: ME/EPP							
39.264.329/0001-03	ATAGEO DRONES AEROLEVANTAMENTO E AEROFOTOGRAMETRIA LTDA	Sim	Sim	12	R\$ 1.083,0000	R\$ 12.996,0000	28/03/2022 02:38:43
Descrição Detalhada do Objeto Ofertado: Serviços topográficos de locação de quadras de túmulos do cemitério, com piqueteamento individual dos lotes, conforme projeto a ser disponibilizado.							
Porte da empresa: ME/EPP							
27.067.059/0001-53	META PLANEJAMENTO AMBIENTAL LTDA	Sim	Sim	12	R\$ 1.083,0000	R\$ 12.996,0000	28/03/2022 08:39:01
Descrição Detalhada do Objeto Ofertado: Serviços topográficos de locação de quadras de túmulos do cemitério, com piqueteamento individual dos lotes, conforme projeto a ser disponibilizado.							
Porte da empresa: ME/EPP							

Lances (Obs: lances com * na frente foram excluídos pelo pregoeiro)

Valor do Lance	CNPJ/CPF	Data/Hora Registro
R\$ 1.083,0000	21.698.285/0001-56	28/03/2022 09:00:00:800
R\$ 1.083,0000	27.067.059/0001-53	28/03/2022 09:00:00:800
R\$ 1.083,0000	43.028.412/0001-42	28/03/2022 09:00:00:800
R\$ 1.083,0000	32.654.644/0001-90	28/03/2022 09:00:00:800
R\$ 1.083,0000	17.658.136/0001-96	28/03/2022 09:00:00:800
R\$ 1.083,0000	23.892.495/0001-06	28/03/2022 09:00:00:800
R\$ 1.083,0000	11.504.898/0001-51	28/03/2022 09:00:00:800
R\$ 1.083,0000	39.264.329/0001-03	28/03/2022 09:00:00:800
R\$ 1.082,9900	28.608.725/0001-86	28/03/2022 09:00:00:800
R\$ 1.080,0000	20.789.296/0001-89	28/03/2022 09:00:00:800
R\$ 1.080,0000	22.873.352/0001-94	28/03/2022 09:00:00:800
R\$ 1.000,0000	19.023.856/0001-00	28/03/2022 09:00:00:800
R\$ 750,0000	07.307.908/0001-91	28/03/2022 09:00:00:800
R\$ 500,0000	39.264.329/0001-03	28/03/2022 09:53:01:640
R\$ 499,9900	32.654.644/0001-90	28/03/2022 09:57:16:647
R\$ 1.030,0000	23.892.495/0001-06	28/03/2022 09:57:18:963
R\$ 350,0000	39.264.329/0001-03	28/03/2022 09:57:32:643
R\$ 1.028,8500	11.504.898/0001-51	28/03/2022 09:58:16:203
R\$ 999,0000	23.892.495/0001-06	28/03/2022 09:59:36:767
R\$ 700,0000	07.307.908/0001-91	28/03/2022 10:00:41:973
R\$ 349,0000	19.023.856/0001-00	28/03/2022 10:01:49:857
R\$ 998,0000	21.698.285/0001-56	28/03/2022 10:02:01:733
R\$ 340,0000	32.654.644/0001-90	28/03/2022 10:02:22:850
R\$ 339,9900	27.067.059/0001-53	28/03/2022 10:03:24:467

R\$ 339,0000	32.654.644/0001-90	28/03/2022 10:03:37:680
R\$ 338,9900	27.067.059/0001-53	28/03/2022 10:04:38:843
R\$ 337,0000	19.023.856/0001-00	28/03/2022 10:04:53:037
R\$ 336,9900	27.067.059/0001-53	28/03/2022 10:05:55:083
R\$ 335,0000	19.023.856/0001-00	28/03/2022 10:07:12:620
R\$ 334,9900	27.067.059/0001-53	28/03/2022 10:08:13:533
R\$ 330,0000	32.654.644/0001-90	28/03/2022 10:09:23:397
R\$ 329,0000	19.023.856/0001-00	28/03/2022 10:10:12:000
R\$ 700,0000	23.892.495/0001-06	28/03/2022 10:10:12:517
R\$ 325,0000	32.654.644/0001-90	28/03/2022 10:10:56:867
R\$ 699,0000	23.892.495/0001-06	28/03/2022 10:11:45:310
R\$ 323,0000	19.023.856/0001-00	28/03/2022 10:13:10:607
R\$ 322,9900	32.654.644/0001-90	28/03/2022 10:13:35:173
R\$ 320,0000	19.023.856/0001-00	28/03/2022 10:14:57:060
R\$ 319,9900	32.654.644/0001-90	28/03/2022 10:15:05:507
R\$ 318,0000	19.023.856/0001-00	28/03/2022 10:15:29:903
R\$ 315,0000	32.654.644/0001-90	28/03/2022 10:16:01:337
R\$ 313,0000	19.023.856/0001-00	28/03/2022 10:16:22:930
R\$ 300,0000	32.654.644/0001-90	28/03/2022 10:16:41:203
R\$ 298,0000	19.023.856/0001-00	28/03/2022 10:17:29:643
R\$ 297,0000	32.654.644/0001-90	28/03/2022 10:19:25:717
R\$ 295,0000	19.023.856/0001-00	28/03/2022 10:19:58:167
R\$ 294,0000	32.654.644/0001-90	28/03/2022 10:21:13:277
R\$ 293,0000	19.023.856/0001-00	28/03/2022 10:21:33:317
R\$ 250,0000	32.654.644/0001-90	28/03/2022 10:21:44:403
R\$ 245,0000	19.023.856/0001-00	28/03/2022 10:23:11:587
R\$ 244,9900	32.654.644/0001-90	28/03/2022 10:25:08:943
R\$ 243,0000	19.023.856/0001-00	28/03/2022 10:25:28:867
R\$ 240,0000	32.654.644/0001-90	28/03/2022 10:25:48:177
R\$ 239,0000	19.023.856/0001-00	28/03/2022 10:26:13:193
R\$ 235,0000	32.654.644/0001-90	28/03/2022 10:26:37:633
R\$ 234,0000	19.023.856/0001-00	28/03/2022 10:27:09:200
R\$ 230,0000	32.654.644/0001-90	28/03/2022 10:27:29:533
R\$ 227,0000	19.023.856/0001-00	28/03/2022 10:28:16:873
R\$ 225,0000	32.654.644/0001-90	28/03/2022 10:28:45:433
R\$ 224,0000	19.023.856/0001-00	28/03/2022 10:29:06:960
R\$ 223,0000	32.654.644/0001-90	28/03/2022 10:29:32:027
R\$ 222,0000	19.023.856/0001-00	28/03/2022 10:29:41:960
R\$ 222,9900	32.654.644/0001-90	28/03/2022 10:30:02:247
R\$ 221,0000	32.654.644/0001-90	28/03/2022 10:30:07:210
R\$ 220,0000	19.023.856/0001-00	28/03/2022 10:30:17:060
R\$ 219,0000	32.654.644/0001-90	28/03/2022 10:30:28:407
R\$ 218,0000	19.023.856/0001-00	28/03/2022 10:30:44:393
R\$ 217,0000	32.654.644/0001-90	28/03/2022 10:31:11:100
R\$ 216,0000	19.023.856/0001-00	28/03/2022 10:31:25:970
R\$ 215,0000	32.654.644/0001-90	28/03/2022 10:31:37:343
R\$ 214,0000	19.023.856/0001-00	28/03/2022 10:31:50:203
R\$ 213,0000	32.654.644/0001-90	28/03/2022 10:32:36:827
R\$ 212,0000	19.023.856/0001-00	28/03/2022 10:32:46:283
R\$ 200,0000	32.654.644/0001-90	28/03/2022 10:33:01:060
R\$ 198,0000	19.023.856/0001-00	28/03/2022 10:33:46:513
R\$ 197,9900	32.654.644/0001-90	28/03/2022 10:34:27:930
R\$ 196,0000	19.023.856/0001-00	28/03/2022 10:35:09:113

Não existem lances de desempate ME/EPP para o item

Eventos do Item

Evento	Data	Observações
Encerramento análise de propostas	28/03/2022 09:04:59	Item com análise de propostas finalizada.
Abertura	28/03/2022 09:52:49	Item aberto para lances.
Encerramento etapa	28/03/2022	Item com etapa aberta encerrada.

aberta	10:37:10	
Sorteio eletrônico	28/03/2022 10:37:10	Item teve empate real para os valores 1.080,0000 e 1.083,0000. Procedeu-se o sorteio eletrônico entre os fornecedores com propostas empatadas.
Encerramento	28/03/2022 10:37:10	Item encerrado para lances.
Recusa de proposta	26/04/2022 13:51:09	Recusa da proposta. Fornecedor: URBAN ENGENHARIA E TOPOGRAFIA LTDA, CNPJ/CPF: 19.023.856/0001-00, pelo melhor lance de R\$ 196,0000. Motivo: Valor inexequível da proposta.
Recusa de proposta	26/04/2022 17:28:03	Recusa da proposta. Fornecedor: GEOMAPA TOPOGRAFIA LTDA, CNPJ/CPF: 32.654.644/0001-90, pelo melhor lance de R\$ 197,9900. Motivo: Não enviou proposta ajustada
Recusa de proposta	27/04/2022 15:35:30	Recusa da proposta. Fornecedor: META PLANEJAMENTO AMBIENTAL LTDA, CNPJ/CPF: 27.067.059/0001-53, pelo melhor lance de R\$ 334,9900. Motivo: Não enviou Proposta Ajustada.
Recusa de proposta	27/04/2022 15:35:46	Recusa da proposta. Fornecedor: ATAGEO DRONES AEROLEVANTAMENTO E AEROFOTOMETRIA LTDA, CNPJ/CPF: 39.264.329/0001-03, pelo melhor lance de R\$ 350,0000. Motivo: Não enviou Proposta Ajustada.
Recusa de proposta	27/04/2022 15:36:24	Recusa da proposta. Fornecedor: FOCO ENGENHARIA DE PRECISAO LTDA, CNPJ/CPF: 23.892.495/0001-06, pelo melhor lance de R\$ 699,0000. Motivo: Não atendeu as item 10.5.5.2 do Edital.
Abertura do prazo - Convocação anexo	27/04/2022 17:15:49	Convocado para envio de anexo o fornecedor JULIO EDUARDO KELTE, CNPJ/CPF: 21.698.285/0001-56.
Recusa de proposta	27/04/2022 17:21:59	Recusa da proposta. Fornecedor: M. OLIVEIRA ENGENHARIA LTDA, CNPJ/CPF: 07.307.908/0001-91, pelo melhor lance de R\$ 700,0000. Motivo: Não enviou Proposta Ajustada.
Recusa de proposta	29/04/2022 11:28:16	Recusa da proposta. Fornecedor: JULIO EDUARDO KELTE, CNPJ/CPF: 21.698.285/0001-56, pelo melhor lance de R\$ 998,0000. Motivo: Não enviou Proposta Ajustada.
Encerramento do prazo - Convocação anexo	29/04/2022 11:28:16	Encerrado pelo Sistema o prazo de Convocação de Anexo do fornecedor JULIO EDUARDO KELTE, CNPJ/CPF: 21.698.285/0001-56.
Aceite de proposta	29/04/2022 11:28:30	Aceite individual da proposta. Fornecedor: OESTE LOCACAO DE MAQUINAS E EQUIPAMENTOS LTDA, CNPJ/CPF: 11.504.898/0001-51, pelo melhor lance de R\$ 1.028,8500.
Habilitação de fornecedor	29/04/2022 14:03:13	Habilitação em grupo de propostas. Fornecedor: OESTE LOCACAO DE MAQUINAS E EQUIPAMENTOS LTDA - CNPJ/CPF: 11.504.898/0001-51

Não existem intenções de recurso para o item

Item: 10 - Topografia de Áreas

Propostas Participaram deste item as empresas abaixo relacionadas, com suas respectivas propostas.

(As propostas com * na frente foram desclassificadas)

CNPJ/CPF	Fornecedor	ME/EPP Equiparada	Declaração ME/EPP	Quantidade	Valor Unit.	Valor Global	Data/Hora Registro
07.307.908/0001-91	M. OLIVEIRA ENGENHARIA LTDA	Sim	Sim	10.000	R\$ 0,8900	R\$ 8.900,0000	28/03/2022 08:55:11
Descrição Detalhada do Objeto Ofertado: Serviços topográficos de locação de meio-fio, alinhamento predial, ou galeria pluvial a ser executado, com piqueteamento e nivelamento; conforme projeto a ser disponibilizado							
Porte da empresa: ME/EPP							
19.023.856/0001-00	URBAN ENGENHARIA E TOPOGRAFIA LTDA	Sim	Sim	10.000	R\$ 1,0000	R\$ 10.000,0000	26/03/2022 00:10:44
Descrição Detalhada do Objeto Ofertado: Serviços topográficos de locação de meio-fio, alinhamento predial, ou galeria pluvial a ser executado, com piqueteamento e nivelamento; conforme projeto a ser disponibilizado.							
Porte da empresa: ME/EPP							
22.873.352/0001-94	S. B. DE SÁ - TOPOGRAFIA	Sim	Sim	10.000	R\$ 1,2000	R\$ 12.000,0000	27/03/2022 17:55:45
Descrição Detalhada do Objeto Ofertado: Serviços topográficos de locação de meio-fio, alinhamento predial, ou galeria pluvial a ser executado, com piqueteamento e nivelamento; conforme projeto a ser disponibilizado							
Porte da empresa: ME/EPP							
20.789.296/0001-89	A. DE CASTRO LIMA JUNIOR	Sim	Sim	10.000	R\$ 1,2000	R\$ 12.000,0000	28/03/2022 08:19:14
Descrição Detalhada do Objeto Ofertado: Serviços topográficos de locação de meio-fio, alinhamento predial, ou galeria pluvial a ser executado, com piqueteamento e nivelamento; conforme projeto a ser disponibilizado.							
Porte da empresa: ME/EPP							
28.608.725/0001-86	DEFAVERI TOPOGRAFIA E SERVICOS AMBIENTAIS LTDA	Sim	Sim	10.000	R\$ 1,2200	R\$ 12.200,0000	25/03/2022 16:21:44
Descrição Detalhada do Objeto Ofertado: Serviços topográficos de locação de meio-fio, alinhamento predial, ou galeria pluvial a ser executado, com piqueteamento e nivelamento; conforme projeto a ser disponibilizado.							
Porte da empresa: ME/EPP							
43.028.412/0001-42	GEODESK ENGENHARIA EIRELI	Sim	Sim	10.000	R\$ 1,2300	R\$ 12.300,0000	16/03/2022 14:43:01
Descrição Detalhada do Objeto Ofertado: Serviços topográficos de locação de meio-fio, alinhamento predial, ou galeria pluvial a ser executado, com piqueteamento e nivelamento; conforme projeto a ser disponibilizado.							
Porte da empresa: ME/EPP							
32.654.644/0001-90	GEOMAPA TOPOGRAFIA LTDA	Sim	Sim	10.000	R\$ 1,2300	R\$ 12.300,0000	24/03/2022 19:18:33
Descrição Detalhada do Objeto Ofertado: Serviços topográficos de locação de meio-fio, alinhamento predial, ou galeria pluvial a ser executado, com piqueteamento e nivelamento; conforme projeto a ser disponibilizado.							
Porte da empresa: ME/EPP							

17.658.136/0001-96	FERREIRA & REZENDE ENGENHARIA LTDA	Sim	Sim	10.000	R\$ 1,2300	R\$ 12.300,0000	25/03/2022 11:54:43
Descrição Detalhada do Objeto Ofertado: Serviços topográficos de locação de meio-fio, alinhamento predial, ou galeria pluvial a ser executado, com piqueteamento e nivelamento; conforme projeto a ser disponibilizado.							
Porte da empresa: ME/EPP							
23.892.495/0001-06	FOCO ENGENHARIA DE PRECISAO LTDA	Sim	Sim	10.000	R\$ 1,2300	R\$ 12.300,0000	25/03/2022 15:12:32
Descrição Detalhada do Objeto Ofertado: Serviços topográficos de locação de meio-fio, alinhamento predial, ou galeria pluvial a ser executado, com piqueteamento e nivelamento; conforme projeto a ser disponibilizado.							
Porte da empresa: ME/EPP							
21.698.285/0001-56	JULIO EDUARDO KELTE	Sim	Sim	10.000	R\$ 1,2300	R\$ 12.300,0000	25/03/2022 17:17:59
Descrição Detalhada do Objeto Ofertado: Serviços topográficos de locação de meio-fio, alinhamento predial, ou galeria pluvial a ser executado, com piqueteamento e nivelamento; conforme projeto a ser disponibilizado.							
Porte da empresa: ME/EPP							
11.504.898/0001-51	OESTE LOCACAO DE MAQUINAS E EQUIPAMENTOS LTDA	Sim	Sim	10.000	R\$ 1,2300	R\$ 12.300,0000	25/03/2022 21:38:28
Descrição Detalhada do Objeto Ofertado: Serviços topográficos de locação de meio-fio, alinhamento predial, ou galeria pluvial a ser executado, com piqueteamento e nivelamento; conforme projeto a ser disponibilizado							
Porte da empresa: ME/EPP							
39.264.329/0001-03	ATAGEO DRONES AEROLEVANTAMENTO E AEROFOTOGRAMETRIA LTDA	Sim	Sim	10.000	R\$ 1,2300	R\$ 12.300,0000	28/03/2022 02:38:43
Descrição Detalhada do Objeto Ofertado: Serviços topográficos de locação de meio-fio, alinhamento predial, ou galeria pluvial a ser executado, com piqueteamento e nivelamento; conforme projeto a ser disponibilizado.							
Porte da empresa: ME/EPP							
27.067.059/0001-53	META PLANEJAMENTO AMBIENTAL LTDA	Sim	Sim	10.000	R\$ 1,2300	R\$ 12.300,0000	28/03/2022 08:39:01
Descrição Detalhada do Objeto Ofertado: Serviços topográficos de locação de meio-fio, alinhamento predial, ou galeria pluvial a ser executado, com piqueteamento e nivelamento; conforme projeto a ser disponibilizado.							
Porte da empresa: ME/EPP							

Lances (Obs: lances com * na frente foram excluídos pelo pregoeiro)

Valor do Lance	CNPJ/CPF	Data/Hora Registro
R\$ 1,2300	43.028.412/0001-42	28/03/2022 09:00:00:800
R\$ 1,2300	32.654.644/0001-90	28/03/2022 09:00:00:800
R\$ 1,2300	17.658.136/0001-96	28/03/2022 09:00:00:800
R\$ 1,2300	23.892.495/0001-06	28/03/2022 09:00:00:800
R\$ 1,2300	21.698.285/0001-56	28/03/2022 09:00:00:800
R\$ 1,2300	11.504.898/0001-51	28/03/2022 09:00:00:800
R\$ 1,2300	27.067.059/0001-53	28/03/2022 09:00:00:800
R\$ 1,2300	39.264.329/0001-03	28/03/2022 09:00:00:800
R\$ 1,2200	28.608.725/0001-86	28/03/2022 09:00:00:800
R\$ 1,2000	20.789.296/0001-89	28/03/2022 09:00:00:800
R\$ 1,2000	22.873.352/0001-94	28/03/2022 09:00:00:800
R\$ 1,0000	19.023.856/0001-00	28/03/2022 09:00:00:800
R\$ 0,8900	07.307.908/0001-91	28/03/2022 09:00:00:800
R\$ 0,5000	39.264.329/0001-03	28/03/2022 09:53:16:443
R\$ 0,9900	23.892.495/0001-06	28/03/2022 09:58:25:800
R\$ 1,1600	11.504.898/0001-51	28/03/2022 09:58:37:183
R\$ 0,8000	07.307.908/0001-91	28/03/2022 10:00:55:107
R\$ 0,4900	27.067.059/0001-53	28/03/2022 10:02:08:020
R\$ 0,4800	19.023.856/0001-00	28/03/2022 10:03:46:687
R\$ 0,4700	27.067.059/0001-53	28/03/2022 10:04:48:790
R\$ 0,4600	19.023.856/0001-00	28/03/2022 10:06:35:253
R\$ 0,4500	27.067.059/0001-53	28/03/2022 10:07:37:447
R\$ 0,4300	19.023.856/0001-00	28/03/2022 10:08:31:887
R\$ 0,7000	23.892.495/0001-06	28/03/2022 10:10:24:827

Não existem lances de desempate ME/EPP para o item

Eventos do Item

Evento	Data	Observações
Encerramento análise de propostas	28/03/2022 09:05:07	Item com análise de propostas finalizada.
Abertura	28/03/2022 09:53:02	Item aberto para lances.
Encerramento etapa aberta	28/03/2022 10:12:25	Item com etapa aberta encerrada.

Sorteio eletrônico	28/03/2022 10:12:25	Item teve empate real para os valores 1,2000 e 1,2300. Procedeu-se o sorteio eletrônico entre os fornecedores com propostas empatadas.
Encerramento	28/03/2022 10:12:25	Item encerrado para lances.
Recusa de proposta	26/04/2022 13:51:28	Recusa da proposta. Fornecedor: URBAN ENGENHARIA E TOPOGRAFIA LTDA, CNPJ/CPF: 19.023.856/0001-00, pelo melhor lance de R\$ 0,4300. Motivo: Valor inexequível da proposta.
Abertura do prazo - Convocação anexo	26/04/2022 17:02:59	Convocado para envio de anexo o fornecedor ATAGEO DRONES AEROLEVANTAMENTO E AEROFOTOGAMETRIA LTDA, CNPJ/CPF: 39.264.329/0001-03.
Recusa de proposta	26/04/2022 17:26:46	Recusa da proposta. Fornecedor: META PLANEJAMENTO AMBIENTAL LTDA, CNPJ/CPF: 27.067.059/0001-53, pelo melhor lance de R\$ 0,4500. Motivo: Não enviou proposta ajustada
Recusa de proposta	27/04/2022 15:36:47	Recusa da proposta. Fornecedor: ATAGEO DRONES AEROLEVANTAMENTO E AEROFOTOGAMETRIA LTDA, CNPJ/CPF: 39.264.329/0001-03, pelo melhor lance de R\$ 0,5000. Motivo: Não enviou Proposta Ajustada.
Encerramento do prazo - Convocação anexo	27/04/2022 15:36:47	Encerrado pelo Sistema o prazo de Convocação de Anexo do fornecedor ATAGEO DRONES AEROLEVANTAMENTO E AEROFOTOGAMETRIA LTDA, CNPJ/CPF: 39.264.329/0001-03.
Recusa de proposta	27/04/2022 15:37:15	Recusa da proposta. Fornecedor: FOCO ENGENHARIA DE PRECISAO LTDA, CNPJ/CPF: 23.892.495/0001-06, pelo melhor lance de R\$ 0,7000. Motivo: Não atendeu item 10.5.5.2 do Edital.
Recusa de proposta	27/04/2022 17:22:15	Recusa da proposta. Fornecedor: M. OLIVEIRA ENGENHARIA LTDA, CNPJ/CPF: 07.307.908/0001-91, pelo melhor lance de R\$ 0,8000. Motivo: Não enviou Proposta Ajustada.
Recusa de proposta	28/04/2022 14:02:20	Recusa da proposta. Fornecedor: OESTE LOCACAO DE MAQUINAS E EQUIPAMENTOS LTDA, CNPJ/CPF: 11.504.898/0001-51, pelo melhor lance de R\$ 1,1600. Motivo: Não enviou Proposta Ajustada.
Abertura do prazo - Convocação anexo	28/04/2022 16:52:33	Convocado para envio de anexo o fornecedor S. B. DE SÁ - TOPOGRAFIA, CNPJ/CPF: 22.873.352/0001-94.
Recusa de proposta	28/04/2022 16:56:46	Recusa da proposta. Fornecedor: A. DE CASTRO LIMA JUNIOR, CNPJ/CPF: 20.789.296/0001-89, pelo melhor lance de R\$ 1,2000. Motivo: Não enviou Proposta Ajustada.
Abertura do prazo - Convocação anexo	29/04/2022 10:11:35	Convocado para envio de anexo o fornecedor DEFAVERI TOPOGRAFIA E SERVICOS AMBIENTAIS LTDA, CNPJ/CPF: 28.608.725/0001-86.
Recusa de proposta	29/04/2022 10:12:41	Recusa da proposta. Fornecedor: S. B. DE SÁ - TOPOGRAFIA, CNPJ/CPF: 22.873.352/0001-94, pelo melhor lance de R\$ 1,2000. Motivo: Não enviou Proposta Ajustada.
Encerramento do prazo - Convocação anexo	29/04/2022 10:12:41	Encerrado pelo Sistema o prazo de Convocação de Anexo do fornecedor S. B. DE SÁ - TOPOGRAFIA, CNPJ/CPF: 22.873.352/0001-94.
Encerramento do prazo - Convocação anexo	29/04/2022 11:17:14	Encerrado o prazo de Convocação de Anexo pelo fornecedor DEFAVERI TOPOGRAFIA E SERVICOS AMBIENTAIS LTDA, CNPJ/CPF: 28.608.725/0001-86.
Aceite de proposta	29/04/2022 14:01:56	Aceite individual da proposta. Fornecedor: DEFAVERI TOPOGRAFIA E SERVICOS AMBIENTAIS LTDA, CNPJ/CPF: 28.608.725/0001-86, pelo melhor lance de R\$ 1,2200.
Habilitação de fornecedor	29/04/2022 14:03:13	Habilitação em grupo de propostas. Fornecedor: DEFAVERI TOPOGRAFIA E SERVICOS AMBIENTAIS LTDA - CNPJ/CPF: 28.608.725/0001-86

Não existem intenções de recurso para o item

Item: 11 - Topografia de Áreas

Propostas Participaram deste item as empresas abaixo relacionadas, com suas respectivas propostas. (As propostas com * na frente foram desclassificadas)

CNPJ/CPF	Fornecedor	ME/EPP Equiparada	Declaração ME/EPP	Quantidade	Valor Unit.	Valor Global	Data/Hora Registro
07.307.908/0001-91	M. OLIVEIRA ENGENHARIA LTDA	Sim	Sim	30.000	R\$ 0,8900	R\$ 26.700,0000	28/03/2022 08:56:38
Descrição Detalhada do Objeto Ofertado: Serviços topográficos de locação de estradas rurais, com piqueteamento nas bordas da pista a cada 20m, conforme projeto a ser disponibilizado.							
Porte da empresa: ME/EPP							
19.023.856/0001-00	URBAN ENGENHARIA E TOPOGRAFIA LTDA	Sim	Sim	30.000	R\$ 1,0000	R\$ 30.000,0000	25/03/2022 02:43:45
Descrição Detalhada do Objeto Ofertado: Serviços topográficos de locação de estradas rurais, com piqueteamento nas bordas da pista a cada 20m, conforme projeto a ser disponibilizado.							
Porte da empresa: ME/EPP							
22.873.352/0001-94	S. B. DE SÁ - TOPOGRAFIA	Sim	Sim	30.000	R\$ 1,1500	R\$ 34.500,0000	27/03/2022 17:56:49
Descrição Detalhada do Objeto Ofertado: Serviços topográficos de locação de estradas rurais, com piqueteamento nas bordas da pista a cada 20m, conforme projeto a ser disponibilizado.							
Porte da empresa: ME/EPP							
28.608.725/0001-86	DEFAVERI TOPOGRAFIA E SERVICOS AMBIENTAIS LTDA	Sim	Sim	30.000	R\$ 1,1900	R\$ 35.700,0000	25/03/2022 16:26:23
Descrição Detalhada do Objeto Ofertado: Serviços topográficos de locação de estradas rurais, com piqueteamento nas bordas da pista a cada 20m, conforme projeto a ser disponibilizado.							
Porte da empresa: ME/EPP							
20.789.296/0001-89	A. DE CASTRO LIMA JUNIOR	Sim	Sim	30.000	R\$ 1,1900	R\$ 35.700,0000	28/03/2022 08:34:37
Descrição Detalhada do Objeto Ofertado: Serviços topográficos de locação de estradas rurais, com piqueteamento							

nas bordas da pista a cada 20m, conforme projeto a ser disponibilizado.

Porte da empresa: ME/EPP

43.028.412/0001-42	GEODESK ENGENHARIA EIRELI	Sim	Sim	30.000	R\$ 1,2000	R\$ 36.000,0000	16/03/2022 14:51:13
Descrição Detalhada do Objeto Ofertado: Serviços topográficos de locação de estradas rurais, com piqueteamento nas bordas da pista a cada 20m, conforme projeto a ser disponibilizado.							
Porte da empresa: ME/EPP							
32.654.644/0001-90	GEOMAPA TOPOGRAFIA LTDA	Sim	Sim	30.000	R\$ 1,2000	R\$ 36.000,0000	24/03/2022 19:20:47
Descrição Detalhada do Objeto Ofertado: Serviços topográficos de locação de estradas rurais, com piqueteamento nas bordas da pista a cada 20m, conforme projeto a ser disponibilizado.							
Porte da empresa: ME/EPP							
17.658.136/0001-96	FERREIRA & REZENDE ENGENHARIA LTDA	Sim	Sim	30.000	R\$ 1,2000	R\$ 36.000,0000	25/03/2022 11:59:54
Descrição Detalhada do Objeto Ofertado: Serviços topográficos de locação de estradas rurais, com piqueteamento nas bordas da pista a cada 20m, conforme projeto a ser disponibilizado.							
Porte da empresa: ME/EPP							
23.892.495/0001-06	FOCO ENGENHARIA DE PRECISAO LTDA	Sim	Sim	30.000	R\$ 1,2000	R\$ 36.000,0000	25/03/2022 15:14:06
Descrição Detalhada do Objeto Ofertado: Serviços topográficos de locação de estradas rurais, com piqueteamento nas bordas da pista a cada 20m, conforme projeto a ser disponibilizado.							
Porte da empresa: ME/EPP							
21.698.285/0001-56	JULIO EDUARDO KELTE	Sim	Sim	30.000	R\$ 1,2000	R\$ 36.000,0000	25/03/2022 17:36:34
Descrição Detalhada do Objeto Ofertado: Serviços topográficos de locação de estradas rurais, com piqueteamento nas bordas da pista a cada 20m, conforme projeto a ser disponibilizado.							
Porte da empresa: ME/EPP							
11.504.898/0001-51	OESTE LOCAÇÃO DE MAQUINAS E EQUIPAMENTOS LTDA	Sim	Sim	30.000	R\$ 1,2000	R\$ 36.000,0000	25/03/2022 21:41:07
Descrição Detalhada do Objeto Ofertado: Serviços topográficos de locação de estradas rurais, com piqueteamento nas bordas da pista a cada 20m, conforme projeto a ser disponibilizado.							
Porte da empresa: ME/EPP							
39.264.329/0001-03	ATAGEO DRONES AEROLEVANTAMENTO E AEROFOTOGAMETRIA LTDA	Sim	Sim	30.000	R\$ 1,2000	R\$ 36.000,0000	28/03/2022 02:41:04
Descrição Detalhada do Objeto Ofertado: Serviços topográficos de locação de estradas rurais, com piqueteamento nas bordas da pista a cada 20m, conforme projeto a ser disponibilizado.							
Porte da empresa: ME/EPP							
27.067.059/0001-53	META PLANEJAMENTO AMBIENTAL LTDA	Sim	Sim	30.000	R\$ 1,2000	R\$ 36.000,0000	28/03/2022 08:40:38
Descrição Detalhada do Objeto Ofertado: Serviços topográficos de locação de estradas rurais, com piqueteamento nas bordas da pista a cada 20m, conforme projeto a ser disponibilizado.							
Porte da empresa: ME/EPP							

Lances (Obs: lances com * na frente foram excluídos pelo pregoeiro)

Valor do Lance	CNPJ/CPF	Data/Hora Registro
R\$ 1,2000	43.028.412/0001-42	28/03/2022 09:00:00:800
R\$ 1,2000	32.654.644/0001-90	28/03/2022 09:00:00:800
R\$ 1,2000	17.658.136/0001-96	28/03/2022 09:00:00:800
R\$ 1,2000	23.892.495/0001-06	28/03/2022 09:00:00:800
R\$ 1,2000	21.698.285/0001-56	28/03/2022 09:00:00:800
R\$ 1,2000	27.067.059/0001-53	28/03/2022 09:00:00:800
R\$ 1,2000	11.504.898/0001-51	28/03/2022 09:00:00:800
R\$ 1,2000	39.264.329/0001-03	28/03/2022 09:00:00:800
R\$ 1,1900	20.789.296/0001-89	28/03/2022 09:00:00:800
R\$ 1,1900	28.608.725/0001-86	28/03/2022 09:00:00:800
R\$ 1,1500	22.873.352/0001-94	28/03/2022 09:00:00:800
R\$ 1,0000	19.023.856/0001-00	28/03/2022 09:00:00:800
R\$ 0,8900	07.307.908/0001-91	28/03/2022 09:00:00:800
R\$ 0,5000	39.264.329/0001-03	28/03/2022 09:53:21:110
R\$ 0,9900	23.892.495/0001-06	28/03/2022 09:58:38:843
R\$ 1,1400	11.504.898/0001-51	28/03/2022 09:58:48:397
R\$ 0,8000	07.307.908/0001-91	28/03/2022 10:01:01:493
R\$ 0,4900	27.067.059/0001-53	28/03/2022 10:02:20:057
R\$ 0,4800	19.023.856/0001-00	28/03/2022 10:04:02:843
R\$ 0,4700	27.067.059/0001-53	28/03/2022 10:05:04:863
R\$ 0,4600	19.023.856/0001-00	28/03/2022 10:06:46:547
R\$ 0,4500	27.067.059/0001-53	28/03/2022 10:07:49:463
R\$ 0,4300	19.023.856/0001-00	28/03/2022 10:08:40:527

Não existem lances de desempate ME/EPP para o item**Eventos do Item**

Evento	Data	Observações
Encerramento análise de propostas	28/03/2022 09:05:16	Item com análise de propostas finalizada.
Abertura	28/03/2022 09:53:13	Item aberto para lances.
Encerramento etapa aberta	28/03/2022 10:12:39	Item com etapa aberta encerrada.
Sorteio eletrônico	28/03/2022 10:12:39	Item teve empate real para os valores 1,1900 e 1,2000. Procedeu-se o sorteio eletrônico entre os fornecedores com propostas empatadas.
Encerramento	28/03/2022 10:12:39	Item encerrado para lances.
Recusa de proposta	26/04/2022 13:51:41	Recusa da proposta. Fornecedor: URBAN ENGENHARIA E TOPOGRAFIA LTDA, CNPJ/CPF: 19.023.856/0001-00, pelo melhor lance de R\$ 0,4300. Motivo: Valor inexequível da proposta.
Recusa de proposta	26/04/2022 17:27:08	Recusa da proposta. Fornecedor: META PLANEJAMENTO AMBIENTAL LTDA, CNPJ/CPF: 27.067.059/0001-53, pelo melhor lance de R\$ 0,4500. Motivo: Não enviou proposta ajustada
Recusa de proposta	27/04/2022 15:38:00	Recusa da proposta. Fornecedor: ATAGEO DRONES AEROLEVANTAMENTO E AEROFOTOGRAFIA LTDA, CNPJ/CPF: 39.264.329/0001-03, pelo melhor lance de R\$ 0,5000. Motivo: Não enviou Proposta Ajustada.
Recusa de proposta	27/04/2022 15:38:35	Recusa da proposta. Fornecedor: FOCO ENGENHARIA DE PRECISAO LTDA, CNPJ/CPF: 23.892.495/0001-06, pelo melhor lance de R\$ 0,7000. Motivo: Não atendeu Item 10.5.5.2 do Edital.
Recusa de proposta	27/04/2022 17:22:28	Recusa da proposta. Fornecedor: M. OLIVEIRA ENGENHARIA LTDA, CNPJ/CPF: 07.307.908/0001-91, pelo melhor lance de R\$ 0,8000. Motivo: Não enviou Proposta Ajustada.
Abertura do prazo - Convocação anexo	28/04/2022 13:56:04	Convocado para envio de anexo o fornecedor S. B. DE SÁ - TOPOGRAFIA, CNPJ/CPF: 22.873.352/0001-94.
Recusa de proposta	28/04/2022 14:03:46	Recusa da proposta. Fornecedor: OESTE LOCACAO DE MAQUINAS E EQUIPAMENTOS LTDA, CNPJ/CPF: 11.504.898/0001-51, pelo melhor lance de R\$ 1,1400. Motivo: Não enviou Proposta Ajustada.
Abertura do prazo - Convocação anexo	28/04/2022 16:52:02	Convocado para envio de anexo o fornecedor DEFAVERI TOPOGRAFIA E SERVICOS AMBIENTAIS LTDA, CNPJ/CPF: 28.608.725/0001-86.
Recusa de proposta	28/04/2022 16:55:52	Recusa da proposta. Fornecedor: S. B. DE SÁ - TOPOGRAFIA, CNPJ/CPF: 22.873.352/0001-94, pelo melhor lance de R\$ 1,1500. Motivo: Não enviou Proposta Ajustada.
Encerramento do prazo - Convocação anexo	28/04/2022 16:55:52	Encerrado pelo Sistema o prazo de Convocação de Anexo do fornecedor S. B. DE SÁ - TOPOGRAFIA, CNPJ/CPF: 22.873.352/0001-94.
Encerramento do prazo - Convocação anexo	29/04/2022 09:26:41	Encerrado o prazo de Convocação de Anexo pelo fornecedor DEFAVERI TOPOGRAFIA E SERVICOS AMBIENTAIS LTDA, CNPJ/CPF: 28.608.725/0001-86.
Aceite de proposta	29/04/2022 11:29:13	Aceite individual da proposta. Fornecedor: DEFAVERI TOPOGRAFIA E SERVICOS AMBIENTAIS LTDA, CNPJ/CPF: 28.608.725/0001-86, pelo melhor lance de R\$ 1,1900.
Habilitação de fornecedor	29/04/2022 14:03:13	Habilitação em grupo de propostas. Fornecedor: DEFAVERI TOPOGRAFIA E SERVICOS AMBIENTAIS LTDA - CNPJ/CPF: 28.608.725/0001-86

Não existem intenções de recurso para o item**Item: 12 - Topografia de Áreas**

Propostas Participaram deste item as empresas abaixo relacionadas, com suas respectivas propostas. (As propostas com * na frente foram desclassificadas)

CNPJ/CPF	Fornecedor	ME/EPP Equiparada	Declaração ME/EPP	Quantidade	Valor Unit.	Valor Global	Data/Hora Registro
19.023.856/0001-00	URBAN ENGENHARIA E TOPOGRAFIA LTDA	Sim	Sim	6	R\$ 2.000,0000	R\$ 12.000,0000	25/03/2022 02:43:45
Descrição Detalhada do Objeto Ofertado: Levantamento planialtimétrico cadastral para fins de regularização fundiária, compreendendo elaboração dos seguintes mapas georreferenciados: Prancha 1 – planta acompanhada de memorial descritivo da área a ser regularizada, nos quais constem suas medidas perimetrais, área total, confrontantes, coordenadas georreferenciadas dos vértices definidores de seus limites, e números das matrículas ou transcrições atingidas. Prancha 2 – mapa da ocupação, com identificação das vias de circulação e tipo de pavimento, dos lotes e divisas respeitadas, locação das edificações existentes, e respectivas dimensões; quadro indicando área total ocupada, área de lotes, área de vias, número total de quadras, número total de lotes; quadro indicando áreas individuais de quadras, lotes, e vias. Prancha 3 – mapa da Prancha 1 sobreposto a todos os imóveis matriculados na área de ocupação, com respectivas informações de área dos imóveis matriculados. Prancha 4 – mapa da Prancha 1 com as curvas de nível a cada 1m; identificação de áreas com declividade acima de 30% e 100%; identificação de Áreas de Preservação Permanente conforme legislação vigente. Prancha 5 – mapa com representação da infraestrutura existente no local ou adjacências (sobreposto ao mapa da Prancha 1), contendo: I – caso exista, a representação da abrangência do sistema de abastecimento de água potável; e caso não exista, deve ser identificado se existe nas proximidades da área; II – caso exista, a representação do sistema de coleta e tratamento do esgotamento sanitário; e caso não exista, deve ser identificado se existe nas proximidades da área; III – caso exista, representação da rede de energia elétrica domiciliar; e caso não exista, deve ser identificado se existe nas proximidades da área; IV – caso exista, representação da rede de drenagem pluvial.							
Porte da empresa: ME/EPP							
07.307.908/0001-91	M. OLIVEIRA	Sim	Sim	6	R\$ 2.500,0000	R\$ 15.000,0000	28/03/2022

ENGENHARIA LTDA

Descrição Detalhada do Objeto Ofertado: Levantamento planialtimétrico cadastral para fins de regularização fundiária, compreendendo elaboração dos seguintes mapas georreferenciados: Prancha 1 – planta acompanhada de memorial descritivo da área a ser regularizada, nos quais constem suas medidas perimetrais, área total, confrontantes, coordenadas georreferenciadas dos vértices definidores de seus limites, e números das matrículas ou transcrições atingidas. Prancha 2 – mapa da ocupação, com identificação das vias de circulação e tipo de pavimento, dos lotes e divisas respeitadas, locação das edificações existentes, e respectivas dimensões; quadro indicando área total ocupada, área de lotes, área de vias, número total de quadras, número total de lotes; quadro indicando áreas individuais de quadras, lotes, e vias. Prancha 3 – mapa da Prancha 1 sobreposto a todos os imóveis matriculados na área de ocupação, com respectivas informações de área dos imóveis matriculados. Prancha 4 – mapa da Prancha 1 com as curvas de nível a cada 1m; identificação de áreas com declividade acima de 30% e 100%; identificação de Áreas de Preservação Permanente conforme legislação vigente. Prancha 5 – mapa com representação da infraestrutura existente no local ou adjacências (sobreposto ao mapa da Prancha 1), contendo: I – caso exista, a representação da abrangência do sistema de abastecimento de água potável; e caso não exista, deve ser identificado se existe nas proximidades da área; II – caso exista, a representação do sistema de coleta e tratamento do esgotamento sanitário; e caso não exista, deve ser identificado se existe nas proximidades da área; III – caso exista, representação da rede de energia elétrica domiciliar; e caso não exista, deve ser identificado se existe nas proximidades da área; IV – caso exista, representação da rede de drenagem pluvial.

Porte da empresa: ME/EPP

20.789.296/0001-89	A. DE CASTRO LIMA JUNIOR	Sim	Sim	6	R\$ 3.450,0000	R\$ 20.700,0000	28/03/2022 08:34:37
--------------------	--------------------------	-----	-----	---	----------------	-----------------	------------------------

Descrição Detalhada do Objeto Ofertado: Levantamento planialtimétrico cadastral para fins de regularização fundiária, compreendendo elaboração dos seguintes mapas Georreferenciados: Prancha 1 – planta acompanhada de memorial descritivo da área a ser regularizada, nos quais constem suas medidas perimetrais, área total, confrontantes, coordenadas georreferenciadas dos vértices definidores de seus limites, e números das matrículas ou transcrições atingidas. Prancha 2 – mapa da ocupação, com identificação das vias de circulação e tipo de pavimento, dos lotes e divisas respeitadas, locação das edificações existentes, e respectivas dimensões; quadro indicando área total ocupada, área de lotes, área de vias, número total de quadras, número total de lotes; quadro indicando áreas individuais de quadras, lotes, e vias. Prancha 3 – mapa da Prancha 1 sobreposto a todos os imóveis matriculados na área de ocupação, com respectivas informações de área dos imóveis matriculados. Prancha 4 – mapa da Prancha 1 com as curvas de nível a cada 1m; identificação de áreas com declividade acima de 30% e 100%; identificação de Áreas de Preservação Permanente conforme legislação vigente. Prancha 5 – mapa com representação da infraestrutura existente no local ou adjacências (sobreposto ao mapa da Prancha 1), contendo: I – caso exista, a representação da abrangência do sistema de abastecimento de água potável; e caso não exista, deve ser identificado se existe nas proximidades da área; II – caso exista, a representação do sistema de coleta e tratamento do esgotamento sanitário; e caso não exista, deve ser identificado se existe nas proximidades da área; III – caso exista, representação da rede de energia elétrica domiciliar; e caso não exista, deve ser identificado se existe nas proximidades da área; IV – caso exista, representação da rede de drenagem pluvial.

Porte da empresa: ME/EPP

22.873.352/0001-94	S. B. DE SÁ - TOPOGRAFIA	Sim	Sim	6	R\$ 3.490,0000	R\$ 20.940,0000	27/03/2022 17:56:49
--------------------	--------------------------	-----	-----	---	----------------	-----------------	------------------------

Descrição Detalhada do Objeto Ofertado: "Levantamento planialtimétrico cadastral para fins de regularização fundiária, compreendendo elaboração dos seguintes mapas georreferenciados: Prancha 1 – planta acompanhada de memorial descritivo da área a ser regularizada, nos quais constem suas medidas perimetrais, área total, confrontantes, coordenadas georreferenciadas dos vértices definidores de seus limites, e números das matrículas ou transcrições atingidas. Prancha 2 – mapa da ocupação, com identificação das vias de circulação e tipo de pavimento, dos lotes e divisas respeitadas, locação das edificações existentes, e respectivas dimensões; quadro indicando área total ocupada, área de lotes, área de vias, número total de quadras, número total de lotes; quadro indicando áreas individuais de quadras, lotes, e vias. Prancha 3 – mapa da Prancha 1 sobreposto a todos os imóveis matriculados na área de ocupação, com respectivas informações de área dos imóveis matriculados. Prancha 4 – mapa da Prancha 1 com as curvas de nível a cada 1m; identificação de áreas com declividade acima de 30% e 100%; identificação de Áreas de Preservação Permanente conforme legislação vigente. Prancha 5 – mapa com representação da infraestrutura existente no local ou adjacências (sobreposto ao mapa da Prancha 1), contendo: I – caso exista, a representação da abrangência do sistema de abastecimento de água potável; e caso não exista, deve ser identificado se existe nas proximidades da área; II – caso exista, a representação do sistema de coleta e tratamento do esgotamento sanitário; e caso não exista, deve ser identificado se existe nas proximidades da área; III – caso exista, representação da rede de energia elétrica domiciliar; e caso não exista, deve ser identificado se existe nas proximidades da área; IV – caso exista, representação da rede de drenagem pluvial. OBS.: a quantidade prevista poderá ser dividida em vários locais diferentes. "

Porte da empresa: ME/EPP

28.608.725/0001-86	DEFAVERI TOPOGRAFIA E SERVICOS AMBIENTAIS LTDA	Sim	Sim	6	R\$ 3.499,9900	R\$ 20.999,9400	25/03/2022 16:26:23
--------------------	--	-----	-----	---	----------------	-----------------	------------------------

Descrição Detalhada do Objeto Ofertado: Levantamento planialtimétrico cadastral para fins de regularização fundiária, compreendendo elaboração dos seguintes mapas georreferenciados: Prancha 1 – planta acompanhada de memorial descritivo da área a ser regularizada, nos quais constem suas medidas perimetrais, área total, confrontantes, coordenadas georreferenciadas dos vértices definidores de seus limites, e números das matrículas ou transcrições atingidas. Prancha 2 – mapa da ocupação, com identificação das vias de circulação e tipo de pavimento, dos lotes e divisas respeitadas, locação das edificações existentes, e respectivas dimensões; quadro indicando área total ocupada, área de lotes, área de vias, número total de quadras, número total de lotes; quadro indicando áreas individuais de quadras, lotes, e vias. Prancha 3 – mapa da Prancha 1 sobreposto a todos os imóveis matriculados na área de ocupação, com respectivas informações de área dos imóveis matriculados. Prancha 4 – mapa da Prancha 1 com as curvas de nível a cada 1m; identificação de áreas com declividade acima de 30% e 100%; identificação de Áreas de Preservação Permanente conforme legislação vigente. Prancha 5 – mapa com representação da infraestrutura existente no local ou adjacências (sobreposto ao mapa da Prancha 1), contendo: I – caso exista, a representação da abrangência do sistema de abastecimento de água potável; e caso não exista, deve ser identificado se existe nas proximidades da área; II – caso exista, a representação do sistema de coleta e tratamento do esgotamento sanitário; e caso não exista, deve ser identificado se existe nas proximidades da área; III – caso exista, representação da rede de energia elétrica domiciliar; e caso não exista, deve ser identificado se existe nas proximidades da área; IV – caso exista, representação da rede de drenagem pluvial.

Porte da empresa: ME/EPP

43.028.412/0001-42	GEODESK ENGENHARIA EIRELI	Sim	Sim	6	R\$ 3.500,0000	R\$ 21.000,0000	16/03/2022 14:51:13
--------------------	---------------------------	-----	-----	---	----------------	-----------------	------------------------

Descrição Detalhada do Objeto Ofertado: Levantamento planialtimétrico cadastral para fins de regularização fundiária, compreendendo elaboração dos seguintes mapas georreferenciados: Prancha 1 – planta acompanhada de memorial descritivo da área a ser regularizada, nos quais constem suas medidas perimetrais, área total, confrontantes, coordenadas georreferenciadas dos vértices definidores de seus limites, e números das matrículas ou transcrições atingidas. Prancha 2 – mapa da ocupação, com identificação das vias de circulação e tipo de pavimento, dos lotes e

divisas respeitadas, locação das edificações existentes, e respectivas dimensões; quadro indicando área total ocupada, área de lotes, área de vias, número total de quadras, número total de lotes; quadro indicando áreas individuais de quadras, lotes e vias. Prancha 3 – mapa da Prancha 1 sobreposto a todos os imóveis matriculados na área de ocupação, com respectivas informações de área dos imóveis matriculados. Prancha 4 – mapa da Prancha 1 com as curvas de nível a cada 1m; identificação de áreas com declividade acima de 30% e 100%; identificação de Áreas de Preservação Permanente conforme legislação vigente. Prancha 5 – mapa com representação da infraestrutura existente no local ou adjacências (sobreposto ao mapa da Prancha 1), contendo: I – caso exista, a representação da abrangência do sistema de abastecimento de água potável; e caso não exista, deve ser identificado se existe nas proximidades da área; II – caso exista, a representação do sistema de coleta e tratamento do esgotamento sanitário; e caso não exista, deve ser identificado se existe nas proximidades da área; III – caso exista, representação da rede de energia elétrica domiciliar; e caso não exista, deve ser identificado se existe nas proximidades da área; IV – caso exista, representação da rede de drenagem pluvial.

Porte da empresa: ME/EPP

32.654.644/0001-90	GEOMAPA TOPOGRAFIA LTDA	Sim	Sim	6	R\$ 3.500,0000	R\$ 21.000,0000	24/03/2022
							19:20:47

Descrição Detalhada do Objeto Ofertado: Levantamento planialtimétrico cadastral para fins de regularização fundiária, compreendendo elaboração dos seguintes mapas georreferenciados: Prancha 1 – planta acompanhada de memorial descritivo da área a ser regularizada, nos quais constem suas medidas perimetrais, área total, confrontantes, coordenadas georreferenciadas dos vértices definidores de seus limites, e números das matrículas ou transcrições atingidas. Prancha 2 – mapa da ocupação, com identificação das vias de circulação e tipo de pavimento, dos lotes e divisas respeitadas, locação das edificações existentes, e respectivas dimensões; quadro indicando área total ocupada, área de lotes, área de vias, número total de quadras, número total de lotes; quadro indicando áreas individuais de quadras, lotes, e vias. Prancha 3 – mapa da Prancha 1 sobreposto a todos os imóveis matriculados na área de ocupação, com respectivas informações de área dos imóveis matriculados. Prancha 4 – mapa da Prancha 1 com as curvas de nível a cada 1m; identificação de áreas com declividade acima de 30% e 100%; identificação de Áreas de Preservação Permanente conforme legislação vigente. Prancha 5 – mapa com representação da infraestrutura existente no local ou adjacências (sobreposto ao mapa da Prancha 1), contendo: I – caso exista, a representação da abrangência do sistema de abastecimento de água potável; e caso não exista, deve ser identificado se existe nas proximidades da área; II – caso exista, a representação do sistema de coleta e tratamento do esgotamento sanitário; e caso não exista, deve ser identificado se existe nas proximidades da área; III – caso exista, representação da rede de energia elétrica domiciliar; e caso não exista, deve ser identificado se existe nas proximidades da área; IV – caso exista, representação da rede de drenagem pluvial. OBS.: a quantidade prevista poderá ser dividida em vários locais diferentes.

Porte da empresa: ME/EPP

17.658.136/0001-96	FERREIRA & REZENDE ENGENHARIA LTDA	Sim	Sim	6	R\$ 3.500,0000	R\$ 21.000,0000	25/03/2022
							11:59:54

Descrição Detalhada do Objeto Ofertado: Levantamento planialtimétrico cadastral para fins de regularização fundiária, compreendendo elaboração dos seguintes mapas georreferenciados: Prancha 1 – planta acompanhada de memorial descritivo da área a ser regularizada, nos quais constem suas medidas perimetrais, área total, confrontantes, coordenadas georreferenciadas dos vértices definidores de seus limites, e números das matrículas ou transcrições atingidas. Prancha 2 – mapa da ocupação, com identificação das vias de circulação e tipo de pavimento, dos lotes e divisas respeitadas, locação das edificações existentes, e respectivas dimensões; quadro indicando área total ocupada, área de lotes, área de vias, número total de quadras, número total de lotes; quadro indicando áreas individuais de quadras, lotes, e vias. Prancha 3 – mapa da Prancha 1 sobreposto a todos os imóveis matriculados na área de ocupação, com respectivas informações de área dos imóveis matriculados. Prancha 4 – mapa da Prancha 1 com as curvas de nível a cada 1m; identificação de áreas com declividade acima de 30% e 100%; identificação de Áreas de Preservação Permanente conforme legislação vigente. Prancha 5 – mapa com representação da infraestrutura existente no local ou adjacências (sobreposto ao mapa da Prancha 1), contendo: I – caso exista, a representação da abrangência do sistema de abastecimento de água potável; e caso não exista, deve ser identificado se existe nas proximidades da área; II – caso exista, a representação do sistema de coleta e tratamento do esgotamento sanitário; e caso não exista, deve ser identificado se existe nas proximidades da área; III – caso exista, representação da rede de energia elétrica domiciliar; e caso não exista, deve ser identificado se existe nas proximidades da área; IV – caso exista, representação da rede de drenagem pluvial. OBS.: a quantidade prevista poderá ser dividida em vários locais diferentes.

Porte da empresa: ME/EPP

23.892.495/0001-06	FOCO ENGENHARIA DE PRECISAO LTDA	Sim	Sim	6	R\$ 3.500,0000	R\$ 21.000,0000	25/03/2022
							15:14:06

Descrição Detalhada do Objeto Ofertado: Levantamento planialtimétrico cadastral para fins de regularização fundiária, compreendendo elaboração dos seguintes mapas georreferenciados: Prancha 1 – planta acompanhada de memorial descritivo da área a ser regularizada, nos quais constem suas medidas perimetrais, área total, confrontantes, coordenadas georreferenciadas dos vértices definidores de seus limites, e números das matrículas ou transcrições atingidas. Prancha 2 – mapa da ocupação, com identificação das vias de circulação e tipo de pavimento, dos lotes e divisas respeitadas, locação das edificações existentes, e respectivas dimensões; quadro indicando área total ocupada, área de lotes, área de vias, número total de quadras, número total de lotes; quadro indicando áreas individuais de quadras, lotes, e vias. Prancha 3 – mapa da Prancha 1 sobreposto a todos os imóveis matriculados na área de ocupação, com respectivas informações de área dos imóveis matriculados. Prancha 4 – mapa da Prancha 1 com as curvas de nível a cada 1m; identificação de áreas com declividade acima de 30% e 100%; identificação de Áreas de Preservação Permanente conforme legislação vigente. Prancha 5 – mapa com representação da infraestrutura existente no local ou adjacências (sobreposto ao mapa da Prancha 1), contendo: I – caso exista, a representação da abrangência do sistema de abastecimento de água potável; e caso não exista, deve ser identificado se existe nas proximidades da área; II – caso exista, a representação do sistema de coleta e tratamento do esgotamento sanitário; e caso não exista, deve ser identificado se existe nas proximidades da área; III – caso exista, representação da rede de energia elétrica domiciliar; e caso não exista, deve ser identificado se existe nas proximidades da área; IV – caso exista, representação da rede de drenagem pluvial. OBS.: a quantidade prevista poderá ser dividida em vários locais diferentes.

Porte da empresa: ME/EPP

21.698.285/0001-56	JULIO EDUARDO KELTE	Sim	Sim	6	R\$ 3.500,0000	R\$ 21.000,0000	25/03/2022
							17:36:34

Descrição Detalhada do Objeto Ofertado: Levantamento planialtimétrico cadastral para fins de regularização fundiária, compreendendo elaboração dos seguintes mapas georreferenciados: Prancha 1 – planta acompanhada de memorial descritivo da área a ser regularizada, nos quais constem suas medidas perimetrais, área total, confrontantes, coordenadas georreferenciadas dos vértices definidores de seus limites, e números das matrículas ou transcrições atingidas. Prancha 2 – mapa da ocupação, com identificação das vias de circulação e tipo de pavimento, dos lotes e divisas respeitadas, locação das edificações existentes, e respectivas dimensões; quadro indicando área total ocupada, área de lotes, área de vias, número total de quadras, número total de lotes; quadro indicando áreas individuais de quadras, lotes, e vias. Prancha 3 – mapa da Prancha 1 sobreposto a todos os imóveis matriculados na área de ocupação, com respectivas informações de área dos imóveis matriculados. Prancha 4 – mapa da Prancha 1 com as curvas de nível a cada 1m; identificação de áreas com declividade acima de 30% e 100%; identificação de Áreas de Preservação Permanente conforme legislação vigente. Prancha 5 – mapa com representação da infraestrutura existente no local ou adjacências (sobreposto ao mapa da Prancha 1), contendo: I – caso exista, a representação da abrangência do sistema de abastecimento de água potável; e caso não exista, deve ser identificado se existe nas proximidades da área; II – caso exista, a representação do sistema de coleta e tratamento do esgotamento sanitário; e caso não exista, deve ser identificado se existe nas proximidades da área; III – caso exista, representação da rede de energia elétrica domiciliar; e caso não exista, deve ser identificado se existe nas proximidades da área; IV – caso exista, representação da rede de drenagem pluvial. OBS.: a quantidade prevista poderá ser dividida em vários locais diferentes.

Porte da empresa: ME/EPP

11.504.898/0001-51	OESTE LOCAÇÃO DE MAQUINAS E EQUIPAMENTOS LTDA	Sim	Sim	6	R\$ 3.500,0000	R\$ 21.000,0000	25/03/2022
							21:41:07

Descrição Detalhada do Objeto Ofertado: Levantamento planialtimétrico cadastral para fins de regularização fundiária, compreendendo elaboração dos seguintes mapas georreferenciados: Prancha 1 – planta acompanhada de memorial descritivo da área a ser regularizada, nos quais constem suas medidas perimetrais, área total, confrontantes, coordenadas georreferenciadas dos vértices definidores de seus limites, e números das matrículas ou transcrições atingidas. Prancha 2 – mapa da ocupação, com identificação das vias de circulação e tipo de pavimento, dos lotes e divisas respeitadas, locação das edificações existentes, e respectivas dimensões; quadro indicando área total ocupada, área de lotes, área de vias, número total de quadras, número total de lotes; quadro indicando áreas individuais de quadras, lotes, e vias. Prancha 3 – mapa da Prancha 1 sobreposto a todos os imóveis matriculados na área de ocupação, com respectivas informações de área dos imóveis matriculados. Prancha 4 – mapa da Prancha 1 com as curvas de nível a cada 1m; identificação de áreas com declividade acima de 30% e 100%; identificação de Áreas de Preservação Permanente conforme legislação vigente. Prancha 5 – mapa com representação da infraestrutura existente no local ou adjacências (sobreposto ao mapa da Prancha 1), contendo: I – caso exista, a representação da abrangência do sistema de abastecimento de água potável; e caso não exista, deve ser identificado se existe nas proximidades da área; II – caso exista, a representação do sistema de coleta e tratamento do esgotamento sanitário; e caso não exista, deve ser identificado se existe nas proximidades da área; III – caso exista, representação da rede de energia elétrica domiciliar; e caso não exista, deve ser identificado se existe nas proximidades da área; IV – caso exista, representação da rede de drenagem pluvial. OBS.: a quantidade prevista poderá ser dividida em vários locais diferentes.

curvas de nível a cada 1m; identificação de áreas com declividade acima de 30% e 100%; identificação de Áreas de Preservação Permanente conforme legislação vigente. Prancha 5 – mapa com representação da infraestrutura existente no local ou adjacências (sobreposto ao mapa da Prancha 1), contendo: I – caso exista, a representação da abrangência do sistema de abastecimento de água potável; e caso não exista, deve ser identificado se existe nas proximidades da área; II – caso exista, a representação do sistema de coleta e tratamento do esgotamento sanitário; e caso não exista, deve ser identificado se existe nas proximidades da área; III – caso exista, representação da rede de energia elétrica domiciliar; e caso não exista, deve ser identificado se existe nas proximidades da área; IV – caso exista, representação da rede de drenagem pluvial.

Porte da empresa: ME/EPP

39.264.329/0001-03	ATAGEO DRONES AEROLEVANTAMENTO E AEROFOTOGRAMETRIA LTDA	Sim	Sim	6	R\$ 3.500,0000	R\$ 21.000,0000	28/03/2022 02:41:04
--------------------	---	-----	-----	---	----------------	-----------------	---------------------

Descrição Detalhada do Objeto Ofertado: Levantamento planialtimétrico cadastral para fins de regularização fundiária, compreendendo elaboração dos seguintes mapas georreferenciados: Prancha 1 – planta acompanhada de memorial descritivo da área a ser regularizada, nos quais constem suas medidas perimetrais, área total, confrontantes, coordenadas georreferenciadas dos vértices definidores de seus limites, e números das matrículas ou transcrições atingidas. Prancha 2 – mapa da ocupação, com identificação das vias de circulação e tipo de pavimento, dos lotes e divisas respeitadas, locação das edificações existentes, e respectivas dimensões; quadro indicando área total ocupada, área de lotes, área de vias, número total de quadras, número total de lotes; quadro indicando áreas individuais de quadras, lotes, e vias. Prancha 3 – mapa da Prancha 1 sobreposto a todos os imóveis matriculados na área de ocupação, com respectivas informações de área dos imóveis matriculados. Prancha 4 – mapa da Prancha 1 com as curvas de nível a cada 1m; identificação de áreas com declividade acima de 30% e 100%; identificação de Áreas de Preservação Permanente conforme legislação vigente. Prancha

Porte da empresa: ME/EPP

27.067.059/0001-53	META PLANEJAMENTO AMBIENTAL LTDA	Sim	Sim	6	R\$ 3.500,0000	R\$ 21.000,0000	28/03/2022 08:40:38
--------------------	----------------------------------	-----	-----	---	----------------	-----------------	---------------------

Descrição Detalhada do Objeto Ofertado: Levantamento planialtimétrico cadastral para fins de regularização fundiária, compreendendo elaboração dos seguintes mapas georreferenciados: Prancha 1 – planta acompanhada de memorial descritivo da área a ser regularizada, nos quais constem suas medidas perimetrais, área total, confrontantes, coordenadas georreferenciadas dos vértices definidores de seus limites, e números das matrículas ou transcrições atingidas. Prancha 2 – mapa da ocupação, com identificação das vias de circulação e tipo de pavimento, dos lotes e divisas respeitadas, locação das edificações existentes, e respectivas dimensões; quadro indicando área total ocupada, área de lotes, área de vias, número total de quadras, número total de lotes; quadro indicando áreas individuais de quadras, lotes, e vias. Prancha 3 – mapa da Prancha 1 sobreposto a todos os imóveis matriculados na área de ocupação, com respectivas informações de área dos imóveis matriculados. Prancha 4 – mapa da Prancha 1 com as curvas de nível a cada 1m; identificação de áreas com declividade acima de 30% e 100%; identificação de Áreas de Preservação Permanente conforme legislação vigente. Prancha 5 – mapa com representação da infraestrutura existente no local ou adjacências (sobreposto ao mapa da Prancha 1), contendo: I – caso exista, a representação da abrangência do sistema de abastecimento de água potável; e caso não exista, deve ser identificado se existe nas proximidades da área; II – caso exista, a representação do sistema de coleta e tratamento do esgotamento sanitário; e caso não exista, deve ser identificado se existe nas proximidades da área; III – caso exista, representação da rede de energia elétrica domiciliar; e caso não exista, deve ser identificado se existe nas proximidades da área; IV – caso exista, representação da rede de drenagem pluvial.

Porte da empresa: ME/EPP

Lances (Obs: lances com * na frente foram excluídos pelo pregoeiro)

Valor do Lance	CNPJ/CPF	Data/Hora Registro
R\$ 3.500,0000	21.698.285/0001-56	28/03/2022 09:00:00:800
R\$ 3.500,0000	43.028.412/0001-42	28/03/2022 09:00:00:800
R\$ 3.500,0000	32.654.644/0001-90	28/03/2022 09:00:00:800
R\$ 3.500,0000	17.658.136/0001-96	28/03/2022 09:00:00:800
R\$ 3.500,0000	23.892.495/0001-06	28/03/2022 09:00:00:800
R\$ 3.500,0000	11.504.898/0001-51	28/03/2022 09:00:00:800
R\$ 3.500,0000	39.264.329/0001-03	28/03/2022 09:00:00:800
R\$ 3.500,0000	27.067.059/0001-53	28/03/2022 09:00:00:800
R\$ 3.499,9900	28.608.725/0001-86	28/03/2022 09:00:00:800
R\$ 3.490,0000	22.873.352/0001-94	28/03/2022 09:00:00:800
R\$ 3.450,0000	20.789.296/0001-89	28/03/2022 09:00:00:800
R\$ 2.500,0000	07.307.908/0001-91	28/03/2022 09:00:00:800
R\$ 2.000,0000	19.023.856/0001-00	28/03/2022 09:00:00:800
R\$ 1.999,9900	32.654.644/0001-90	28/03/2022 10:12:41:913
R\$ 1.998,9800	23.892.495/0001-06	28/03/2022 10:13:48:697
R\$ 1.998,0000	32.654.644/0001-90	28/03/2022 10:15:24:333
R\$ 1.995,0000	19.023.856/0001-00	28/03/2022 10:18:37:087
R\$ 1.999,0000	21.698.285/0001-56	28/03/2022 10:18:45:913
R\$ 1.990,0000	32.654.644/0001-90	28/03/2022 10:21:24:153
R\$ 1.988,0000	19.023.856/0001-00	28/03/2022 10:22:09:763
R\$ 1.987,9900	27.067.059/0001-53	28/03/2022 10:23:10:480
R\$ 1.900,0000	32.654.644/0001-90	28/03/2022 10:23:37:637
R\$ 1.890,0000	19.023.856/0001-00	28/03/2022 10:23:58:823
R\$ 1.800,0000	32.654.644/0001-90	28/03/2022 10:24:37:873
R\$ 1.799,9900	27.067.059/0001-53	28/03/2022 10:25:38:910
R\$ 1.799,9800	23.892.495/0001-06	28/03/2022 10:26:34:690
R\$ 1.780,0000	32.654.644/0001-90	28/03/2022 10:26:48:810

R\$ 1.790,0000	19.023.856/0001-00	28/03/2022 10:26:53:493
R\$ 1.775,0000	19.023.856/0001-00	28/03/2022 10:27:24:110
R\$ 1.774,0000	32.654.644/0001-90	28/03/2022 10:27:36:287
R\$ 1.770,0000	19.023.856/0001-00	28/03/2022 10:28:37:607
R\$ 1.769,0000	32.654.644/0001-90	28/03/2022 10:28:52:410
R\$ 1.768,0000	19.023.856/0001-00	28/03/2022 10:29:23:367
R\$ 1.760,0000	32.654.644/0001-90	28/03/2022 10:29:38:027
R\$ 1.759,0000	19.023.856/0001-00	28/03/2022 10:29:54:903
R\$ 1.750,0000	32.654.644/0001-90	28/03/2022 10:30:15:507
R\$ 1.749,0000	19.023.856/0001-00	28/03/2022 10:30:30:307
R\$ 1.748,0000	32.654.644/0001-90	28/03/2022 10:30:39:280
R\$ 1.740,0000	19.023.856/0001-00	28/03/2022 10:30:56:507
R\$ 1.739,0000	32.654.644/0001-90	28/03/2022 10:31:05:947
R\$ 1.738,0000	19.023.856/0001-00	28/03/2022 10:31:40:247
R\$ 1.735,0000	32.654.644/0001-90	28/03/2022 10:31:56:667
R\$ 1.730,0000	19.023.856/0001-00	28/03/2022 10:32:06:290
R\$ 1.700,0000	32.654.644/0001-90	28/03/2022 10:32:51:577
R\$ 1.690,0000	19.023.856/0001-00	28/03/2022 10:33:34:330
R\$ 1.650,0000	32.654.644/0001-90	28/03/2022 10:34:17:917
R\$ 1.649,9900	27.067.059/0001-53	28/03/2022 10:35:19:213
R\$ 1.649,0000	19.023.856/0001-00	28/03/2022 10:35:21:337
R\$ 1.500,0000	32.654.644/0001-90	28/03/2022 10:35:46:850
R\$ 1.499,0000	19.023.856/0001-00	28/03/2022 10:36:19:597
R\$ 1.250,0000	32.654.644/0001-90	28/03/2022 10:37:16:113
R\$ 1.249,0000	19.023.856/0001-00	28/03/2022 10:37:45:660
R\$ 1.248,9900	27.067.059/0001-53	28/03/2022 10:38:47:887
R\$ 1.000,0000	32.654.644/0001-90	28/03/2022 10:38:55:260
R\$ 999,0000	19.023.856/0001-00	28/03/2022 10:40:06:523

Não existem lances de desempate ME/EPP para o item**Eventos do Item**

Evento	Data	Observações
Encerramento análise de propostas	28/03/2022 09:05:40	Item com análise de propostas finalizada.
Abertura	28/03/2022 10:12:26	Item aberto para lances.
Encerramento etapa aberta	28/03/2022 10:42:07	Item com etapa aberta encerrada.
Sorteio eletrônico	28/03/2022 10:42:07	Item teve empate real para o valor 3.500,0000. Procedeu-se o sorteio eletrônico entre os fornecedores com propostas empatadas.
Encerramento	28/03/2022 10:42:07	Item encerrado para lances.
Recusa de proposta	26/04/2022 13:51:50	Recusa da proposta. Fornecedor: URBAN ENGENHARIA E TOPOGRAFIA LTDA, CNPJ/CPF: 19.023.856/0001-00, pelo melhor lance de R\$ 999,0000. Motivo: Valor inexequível da proposta.
Recusa de proposta	26/04/2022 17:28:19	Recusa da proposta. Fornecedor: GEOMAPA TOPOGRAFIA LTDA, CNPJ/CPF: 32.654.644/0001-90, pelo melhor lance de R\$ 1.000,0000. Motivo: Não enviou proposta ajustada
Abertura do prazo - Convocação anexo	27/04/2022 14:34:47	Convocação para envio de anexo o fornecedor JULIO EDUARDO KELTE, CNPJ/CPF: 21.698.285/0001-56.
Recusa de proposta	27/04/2022 16:31:51	Recusa da proposta. Fornecedor: META PLANEJAMENTO AMBIENTAL LTDA, CNPJ/CPF: 27.067.059/0001-53, pelo melhor lance de R\$ 1.248,9900. Motivo: Não enviou Proposta Ajustada.
Recusa de proposta	27/04/2022 16:32:06	Recusa da proposta. Fornecedor: FOCO ENGENHARIA DE PRECISAO LTDA, CNPJ/CPF: 23.892.495/0001-06, pelo melhor lance de R\$ 1.799,9800. Motivo: Não atendeu Item 10.5.5.2 do Edital.
Recusa de proposta	27/04/2022 17:22:43	Recusa da proposta. Fornecedor: JULIO EDUARDO KELTE, CNPJ/CPF: 21.698.285/0001-56, pelo melhor lance de R\$ 1.999,0000. Motivo: Não enviou Proposta Ajustada.
Encerramento do prazo - Convocação anexo	27/04/2022 17:22:43	Encerrado pelo Sistema o prazo de Convocação de Anexo do fornecedor JULIO EDUARDO KELTE, CNPJ/CPF: 21.698.285/0001-56.
Recusa de proposta	28/04/2022 14:02:33	Recusa da proposta. Fornecedor: M. OLIVEIRA ENGENHARIA LTDA, CNPJ/CPF: 07.307.908/0001-91, pelo melhor lance de R\$ 2.500,0000. Motivo: Não enviou Proposta Ajustada.
Recusa de proposta	28/04/2022 16:57:05	Recusa da proposta. Fornecedor: A. DE CASTRO LIMA JUNIOR, CNPJ/CPF: 20.789.296/0001-89, pelo melhor lance de R\$ 3.450,0000. Motivo: Não enviou Proposta Ajustada.
Recusa de proposta	29/04/2022 10:12:57	Recusa da proposta. Fornecedor: S. B. DE SÁ - TOPOGRAFIA, CNPJ/CPF: 22.873.352/0001-94, pelo melhor lance de R\$ 3.490,0000. Motivo: Não enviou Proposta Ajustada.
Aceite de proposta	29/04/2022 14:02:04	Aceite individual da proposta. Fornecedor: DEFAVERI TOPOGRAFIA E SERVICOS AMBIENTAIS LTDA, CNPJ/CPF: 28.608.725/0001-86, pelo melhor lance de R\$ 3.499,9900.

Habilitação de fornecedor

29/04/2022 Habilitação em grupo de propostas. Fornecedor: DEFAVERI TOPOGRAFIA E SERVICOS
14:03:13 AMBIENTAIS LTDA - CNPJ/CPF: 28.608.725/0001-86**Não existem intenções de recurso para o item****Troca de Mensagens**

	Data	Mensagem
Sistema	28/03/2022 09:00:01	A sessão pública está aberta. Nesta compra haverá um período para a realização da análise de propostas e após este período os itens serão disponibilizados para o início dos lances. Até 4 itens poderão estar em disputa simultaneamente e o período de abertura para disputa será entre 08:00 e 18:00. Mantenham-se conectados.
Pregoeiro	28/03/2022 09:01:05	Prezados licitantes, bom dia!
Pregoeiro	28/03/2022 09:01:18	Estamos iniciando a Sessão de Abertura do Pregão Eletrônico nº 019/2022. Alguns avisos importantes:
Pregoeiro	28/03/2022 09:01:26	O modo de disputa será o modo "ABERTO", em que os licitantes deverão apresentar lances públicos e sucessivos, com prorrogações.
Pregoeiro	28/03/2022 09:01:33	Importante salientar que nos preços cotados na proposta deverão estar inclusos todos os valores incidentes, tais como taxas, impostos, contribuições, fretes e carretos, inclusive o ICMS, de forma que o objeto do certame não tenha ônus para o Município de Marmeleiro.
Pregoeiro	28/03/2022 09:01:39	Compete ao Licitante acompanhar as operações no Sistema Eletrônico, sendo responsável pelo ônus decorrente da perda de negócios diante da inobservância de qualquer convocação/mensagem enviada, solicitada ou emitida pelo Sistema e Pregoeira ou de sua desconexão.
Pregoeiro	28/03/2022 09:01:46	Dessa maneira, solicito que tenham seriedade nas informações postadas, a fim de que não tenhamos prejuízos e muito menos problemas jurídicos com este certame. Informo que sempre comunico pelo CHAT, dentro de cada sessão, a data e o horário das sessões seguintes.
Pregoeiro	28/03/2022 09:01:53	Todos os senhores, ao participarem de licitações promovidas pelos entes da Administração Pública, firmam termo de que conhecem as disposições contidas nos editais os quais regem o certame. Sabem, por consequência, que declarar que possuem condições de participação sem tê-las, pode acarretar proposta de SANÇÃO ADMINISTRATIVA.
Pregoeiro	28/03/2022 09:02:00	Os pedidos de desclassificação de propostas somente serão aceitos se, verificado por esta pregoeira, a argumentação for coerente e embasada da solicitação. Peço então que estejam atentos para o lançamento dos valores.
Pregoeiro	28/03/2022 09:02:11	Caso não seja possível, por algum motivo, enviar os documentos pelo sistema Comprasnet, o licitante poderá, DESDE QUE DENTRO DO PRAZO DA CONVOCAÇÃO, solicitar a Pregoeira, por meio do email licitacao@marmeleiro.pr.gov.br , nova(s) convocação(ões) do anexo do sistema.
Pregoeiro	28/03/2022 09:02:17	O envio de originais e/ou de cópias autenticadas da documentação somente deverá ocorrer caso a Pregoeira efetue tal solicitação.
Pregoeiro	28/03/2022 09:02:23	Informo que, para evitarmos problemas com abertura de processo de administrativo de apuração de irregularidades, solicito que levem a sério os valores ofertados, uma vez que não será permitida a solicitação de desclassificação de propostas sem a devida argumentação.
Pregoeiro	28/03/2022 09:02:32	Peço que prestem atenção a TODAS as Condições previstas no Edital deste Pregão, especialmente quanto à documentação de habilitação, que de acordo com Art. 26 do Decreto nº 10.024/19, não é mais possível inserir documentos. Bem como, quanto a proposta ajustada ao lance final deve ser inserida no sistema COMPRASNET após solicitação pela pregoeira.
Pregoeiro	28/03/2022 09:02:40	Enquanto os senhores lêem os avisos postados, farei a conferência das propostas inseridas no Sistema. Aguardem
Sistema	28/03/2022 09:10:01	Etapa de análise de propostas encerrada. A abertura de itens para disputa será iniciada. Mantenham-se conectados.
Sistema	28/03/2022 09:10:01	O item 1 foi aberto. Solicitamos o envio de lances.
Sistema	28/03/2022 09:10:02	O item 2 foi aberto. Solicitamos o envio de lances.
Sistema	28/03/2022 09:10:03	O item 3 foi aberto. Solicitamos o envio de lances.
Sistema	28/03/2022 09:10:04	O item 4 foi aberto. Solicitamos o envio de lances.
Pregoeiro	28/03/2022 09:10:24	Senhores Licitantes, estamos iniciando a fase de lances. Boa sorte a todos.
Sistema	28/03/2022 09:31:42	O item 3 está encerrado.
Sistema	28/03/2022 09:31:43	O item 5 foi aberto. Solicitamos o envio de lances.
Sistema	28/03/2022 09:32:43	O item 1 está encerrado.
Sistema	28/03/2022 09:32:44	O item 6 foi aberto. Solicitamos o envio de lances.

Sistema	28/03/2022 09:32:44	Algumas propostas do item 6 estão empatadas. Solicitamos o envio de lances.
Sistema	28/03/2022 09:32:51	O item 2 está encerrado.
Sistema	28/03/2022 09:32:51	O item 2 teve empate real para o valor 1,1500. Procedeu-se o sorteio eletrônico entre os fornecedores com propostas empatadas. Acompanhe as convocações no Julgamento de Propostas.
Sistema	28/03/2022 09:32:52	O item 7 foi aberto. Solicitamos o envio de lances.
Sistema	28/03/2022 09:38:34	O lance no valor de R\$ 1,1990 do item 5 foi excluído pelo comprador por ter sido considerado inexecuível. Caso não concorde com a exclusão, favor reenviar o lance.
Sistema	28/03/2022 09:51:58	O item 4 está encerrado.
Sistema	28/03/2022 09:51:59	O item 8 foi aberto. Solicitamos o envio de lances.
Sistema	28/03/2022 09:52:48	O item 5 está encerrado.
Sistema	28/03/2022 09:52:48	O item 5 teve empate real para o valor 1.700,0000. Procedeu-se o sorteio eletrônico entre os fornecedores com propostas empatadas. Acompanhe as convocações no Julgamento de Propostas.
Sistema	28/03/2022 09:52:49	O item 9 foi aberto. Solicitamos o envio de lances.
Sistema	28/03/2022 09:53:01	O item 6 está encerrado.
Sistema	28/03/2022 09:53:02	O item 10 foi aberto. Solicitamos o envio de lances.
Sistema	28/03/2022 09:53:12	O item 7 está encerrado.
Sistema	28/03/2022 09:53:13	O item 11 foi aberto. Solicitamos o envio de lances.
Sistema	28/03/2022 10:12:25	O item 10 teve empate real para os valores 1,2000 e 1,2300. Procedeu-se o sorteio eletrônico entre os fornecedores com propostas empatadas. Acompanhe as convocações no Julgamento de Propostas.
Sistema	28/03/2022 10:12:25	O item 10 está encerrado.
Sistema	28/03/2022 10:12:26	O item 12 foi aberto. Solicitamos o envio de lances.
Sistema	28/03/2022 10:12:39	O item 11 teve empate real para os valores 1,1900 e 1,2000. Procedeu-se o sorteio eletrônico entre os fornecedores com propostas empatadas. Acompanhe as convocações no Julgamento de Propostas.
Sistema	28/03/2022 10:12:39	O item 11 está encerrado.
Sistema	28/03/2022 10:19:43	O item 8 teve empate real para o valor 1.900,0000. Procedeu-se o sorteio eletrônico entre os fornecedores com propostas empatadas. Acompanhe as convocações no Julgamento de Propostas.
Sistema	28/03/2022 10:19:43	O item 8 está encerrado.
Sistema	28/03/2022 10:37:10	O item 9 teve empate real para os valores 1.080,0000 e 1.083,0000. Procedeu-se o sorteio eletrônico entre os fornecedores com propostas empatadas. Acompanhe as convocações no Julgamento de Propostas.
Sistema	28/03/2022 10:37:10	O item 9 está encerrado.
Sistema	28/03/2022 10:42:07	O item 12 teve empate real para o valor 3.500,0000. Procedeu-se o sorteio eletrônico entre os fornecedores com propostas empatadas. Acompanhe as convocações no Julgamento de Propostas.
Sistema	28/03/2022 10:42:07	O item 12 está encerrado.
Sistema	28/03/2022 10:44:34	A etapa de julgamento de propostas foi iniciada. Acompanhe essa etapa na funcionalidade "Acompanhar Julgamento / Habilitação / Admissibilidade".
Pregoeiro	28/03/2022 10:45:05	Senhores Licitantes, irei conferir as propostas até as 13h30, e a partir deste horário, irei fazer a convocação das vencedoras para negociação. Favor estarem logados.
Pregoeiro	28/03/2022 13:30:42	Boa tarde!
Pregoeiro	28/03/2022 13:31:40	Em atendimento ao art. 38 do decreto nº 10.024/19, o qual dispõe da obrigatoriedade de negociação, e para fins de obtenção da proposta mais vantajosa para a Administração Pública, estarei solicitando via CHAT, desconto nos itens inicialmente ganhos.
Pregoeiro	28/03/2022 13:31:50	O prazo para resposta será de 5 minutos, em caso de ausência desta, entende-se que o licitante não possui o interesse em negociar.
Pregoeiro	28/03/2022 13:32:04	Para GEODESK ENGENHARIA EIRELI - Sr. licitante, é possível redução no valor final dos Itens 01 - R\$ 0,060, 02 - R\$ 0,037, 03 - R\$ 0,040?
Pregoeiro	28/03/2022 13:37:18	Para URBAN ENGENHARIA E TOPOGRAFIA LTDA - Sr. licitante, é possível redução no valor final dos Itens 04 - R\$ 115,00, 05 - R\$ 391,00, 06 - R\$ 191,00, 07 - R\$ 204,00, 08 - R\$ 488,00, 09 - R\$ 196,00, 10 - R\$ 0,43, 11 - R\$ 0,43 e 12 - R\$ 999,00?

19.023.856/0001-00	28/03/2022 13:40:07	sr. pregoeiro, este é meu valor mínimo não é possível redução.
Pregoeiro	28/03/2022 13:41:52	Para URBAN ENGENHARIA E TOPOGRAFIA LTDA - Ok. Obrigada pelo retorno.
Pregoeiro	28/03/2022 13:42:08	Informo aos senhores licitantes que após anexarem as propostas finais será feita diligências sobre os valores ofertados.
Pregoeiro	28/03/2022 13:42:31	Solicito a proposta reajustada de acordo com o último lance (desconto negociado), com o prazo de envio de 02 (duas) horas, conforme consta em edital, contendo em uma única proposta todos os itens ganhos, ou seja, até as 15 horas e 50 minutos, do dia 28/03/2022.
Sistema	28/03/2022 13:42:40	Senhor fornecedor GEODESK ENGENHARIA EIRELI, CNPJ/CPF: 43.028.412/0001-42, solicito o envio do anexo referente ao item 1.
Sistema	28/03/2022 13:42:51	Senhor fornecedor URBAN ENGENHARIA E TOPOGRAFIA LTDA, CNPJ/CPF: 19.023.856/0001-00, solicito o envio do anexo referente ao item 4.
Pregoeiro	28/03/2022 13:43:22	Nova comunicação da Pregoeira será feita dia 28/03/2022 às 16 horas, no chat da Plataforma COMPRASNET, momento o qual informarei aos presentes sobre a análise das propostas e dado continuidade ao presente certame. Estejam logados.
Sistema	28/03/2022 13:44:07	Senhor Pregoeiro, o fornecedor URBAN ENGENHARIA E TOPOGRAFIA LTDA, CNPJ/CPF: 19.023.856/0001-00, enviou o anexo para o item 4.
Pregoeiro	28/03/2022 16:00:07	Boa tarde!
Pregoeiro	28/03/2022 16:00:19	Senhores fornecedores, segue informações referentes à proposta ajustada do Pregão Eletrônico 019/2022:
Pregoeiro	28/03/2022 16:00:29	Comunico a todos que a proposta apresentada pela empresa URBAN ENGENHARIA E TOPOGRAFIA LTDA comprovam o atendimento das exigências fixadas no Edital.
Pregoeiro	28/03/2022 16:00:52	A Empresa GEODESK ENGENHARIA EIRELI, não enviou a proposta ajustada para os itens 01, 02, e 03. Sendo desclassificada destes itens.
Pregoeiro	28/03/2022 16:01:03	Dando continuidade ao processo, será convocada a próxima colocada dos Itens 1, 2 e 3 para negociação, favor aguardarem logadas.
Pregoeiro	28/03/2022 16:01:13	Em atendimento ao art. 38 do decreto nº 10.024/19, o qual dispõe da obrigatoriedade de negociação, e para fins de obtenção da proposta mais vantajosa para a Administração Pública, estarei solicitando via CHAT, desconto nos itens inicialmente ganhos.
Pregoeiro	28/03/2022 16:01:20	O prazo para resposta será de 5 minutos, em caso de ausência desta, entende-se que o licitante não possui o interesse em negociar.
Pregoeiro	28/03/2022 16:01:36	Para ATAGEO DRONES AEROLEVANTAMENTO E AEROFOTOGRAMETRIA LTDA - Sr. licitante, é possível redução no valor final dos itens 01 - R\$ 0,0703 - R\$ 0,05?
Pregoeiro	28/03/2022 16:06:47	Para META PLANEJAMENTO AMBIENTAL LTDA - Sr. licitante, é possível redução no valor final do item 02 - R\$ 0,34?
Pregoeiro	28/03/2022 16:12:10	Para META PLANEJAMENTO AMBIENTAL LTDA - Solicito a proposta reajustada de acordo com o último lance (desconto negociado), com o prazo de envio de 02 (duas) horas, conforme consta em edital, contendo em uma única proposta todos os itens ganhos, ou seja, até as 08 horas e 50 minutos, do dia 29/03/2022.
Pregoeiro	28/03/2022 16:12:24	Solicito a proposta reajustada de acordo com o último lance (desconto negociado), com o prazo de envio de 02 (duas) horas, conforme consta em edital, contendo em uma única proposta todos os itens ganhos, ou seja, até as 08 horas e 50 minutos, do dia 29/03/2022.
Sistema	28/03/2022 16:12:40	Senhor fornecedor ATAGEO DRONES AEROLEVANTAMENTO E AEROFOTOGRAMETRIA LTDA, CNPJ/CPF: 39.264.329/0001-03, solicito o envio do anexo referente ao item 1.
Sistema	28/03/2022 16:12:58	Senhor fornecedor META PLANEJAMENTO AMBIENTAL LTDA, CNPJ/CPF: 27.067.059/0001-53, solicito o envio do anexo referente ao item 2.
Pregoeiro	28/03/2022 16:13:55	Nova comunicação da Pregoeira será feita dia 29/03/2022 às 13h30, no chat da Plataforma COMPRASNET, momento o qual informarei aos presentes sobre a análise das propostas e documentos, e dado continuidade ao presente certame. Estejam logados.
Sistema	29/03/2022 08:48:17	Encerrado pelo Sistema o prazo de Convocação do Fornecedor
Sistema	29/03/2022 13:06:05	Encerrado pelo Sistema o prazo de Convocação do Fornecedor
Sistema	29/03/2022 13:06:38	Encerrado pelo Sistema o prazo de Convocação do Fornecedor
Pregoeiro	29/03/2022 13:30:37	Boa tarde!
Pregoeiro	29/03/2022 13:30:53	Senhores fornecedores, segue informações referentes à proposta ajustada do Pregão Eletrônico 019/2022:
Pregoeiro	29/03/2022 13:31:08	A Empresa ATAGEO DRONES AEROLEVANTAMENTO E AEROFOTOGRAMETRIA LTDA, não enviou a proposta ajustada para os itens 01 e 03. Sendo desclassificada destes itens.
Pregoeiro	29/03/2022 13:31:20	A Empresa META PLANEJAMENTO AMBIENTAL LTDA, não enviou a proposta ajustada para o item 02. Sendo desclassificada deste item.
Pregoeiro	29/03/2022 13:31:40	Dando continuidade ao processo, será convocada a próxima colocada dos Itens 1, 2 e 3 para negociação, favor aguardarem logadas.
Pregoeiro	29/03/2022 13:31:52	Em atendimento ao art. 38 do decreto nº 10.024/19, o qual dispõe da obrigatoriedade de negociação, e para fins de obtenção da proposta mais vantajosa para a Administração Pública, estarei solicitando via CHAT, desconto nos itens inicialmente ganhos.
Pregoeiro	29/03/2022 13:32:09	O prazo para resposta será de 5 minutos, em caso de ausência desta, entende-se que o licitante não possui o interesse em negociar.
Pregoeiro	29/03/2022	Para URBAN ENGENHARIA E TOPOGRAFIA LTDA - Sr. licitante, é possível redução no valor

	13:32:29	final dos itens 01 – R\$ 0,09 e 02 – R\$ 0,35? não, este valor é meu mínimo.
19.023.856/0001-00	29/03/2022 13:35:07	
Pregoeiro	29/03/2022 13:35:45	Para URBAN ENGENHARIA E TOPOGRAFIA LTDA - Ok, obrigada pelo retorno.
Pregoeiro	29/03/2022 13:36:03	Para META PLANEJAMENTO AMBIENTAL LTDA - Sr. licitante, é possível redução no valor final do item 03 – R\$ 0,10?
Pregoeiro	29/03/2022 13:42:31	Solicito a proposta reajustada de acordo com o último lance (desconto negociado), com o prazo de envio de 02 (duas) horas, conforme consta em edital, contendo em uma única proposta todos os itens ganhos, ou seja, até as 15 horas e 50 minutos, do dia 29/03/2022.
Sistema	29/03/2022 13:42:57	Senhor fornecedor URBAN ENGENHARIA E TOPOGRAFIA LTDA, CNPJ/CPF: 19.023.856/0001-00, solicito o envio do anexo referente ao item 1.
Sistema	29/03/2022 13:43:12	Senhor fornecedor META PLANEJAMENTO AMBIENTAL LTDA, CNPJ/CPF: 27.067.059/0001-53, solicito o envio do anexo referente ao item 3.
Pregoeiro	29/03/2022 13:43:27	Nova comunicação da Pregoeira será feita dia 29/03/2022 às 16h, no chat da Plataforma COMPRASNET, momento o qual informarei aos presentes sobre a análise das propostas e documentos, e dado continuidade ao presente certame. Estejam logados.
Sistema	29/03/2022 13:52:22	Senhor Pregoeiro, o fornecedor URBAN ENGENHARIA E TOPOGRAFIA LTDA, CNPJ/CPF: 19.023.856/0001-00, enviou o anexo para o item 1.
Pregoeiro	29/03/2022 16:00:17	Boa tarde!
Pregoeiro	29/03/2022 16:00:26	Senhores fornecedores, segue informações referentes à proposta ajustada do Pregão Eletrônico 019/2022:
Pregoeiro	29/03/2022 16:00:35	Comunico a todos que a proposta apresentada pela empresa URBAN ENGENHARIA E TOPOGRAFIA LTDA comprovam o atendimento das exigências fixadas no Edital.
Pregoeiro	29/03/2022 16:00:44	A Empresa META PLANEJAMENTO AMBIENTAL LTDA, não enviou a proposta ajustada para o item 03. Sendo desclassificada deste item.
Pregoeiro	29/03/2022 16:00:53	Dando continuidade ao processo, será convocada a próxima colocada do Item 3 para negociação, favor aguardarem logadas.
Pregoeiro	29/03/2022 16:01:04	Em atendimento ao art. 38 do decreto nº 10.024/19, o qual dispõe de obrigatoriedade de negociação, e para fins de obtenção da proposta mais vantajosa para a Administração Pública, estarei solicitando via CHAT, desconto nos itens inicialmente ganhos.
Pregoeiro	29/03/2022 16:01:11	O prazo para resposta será de 5 minutos, em caso de ausência desta, entende-se que o licitante não possui o interesse em negociar.
Pregoeiro	29/03/2022 16:02:01	Para URBAN ENGENHARIA E TOPOGRAFIA LTDA - Sr. licitante, é possível redução no valor final do item 03 – R\$ 0,11? não esse e meu mínimo
19.023.856/0001-00	29/03/2022 16:07:56	
Pregoeiro	29/03/2022 16:13:11	Para URBAN ENGENHARIA E TOPOGRAFIA LTDA - Ok, Obrigada pelo retorno.
Pregoeiro	29/03/2022 16:14:30	Solicito a proposta reajustada de acordo com o último lance (desconto negociado), com o prazo de envio de 02 (duas) horas, conforme consta em edital, contendo em uma única proposta todos os itens ganhos, ou seja, até as 09 horas, do dia 30/03/2022.
Sistema	29/03/2022 16:14:52	Senhor fornecedor URBAN ENGENHARIA E TOPOGRAFIA LTDA, CNPJ/CPF: 19.023.856/0001-00, solicito o envio do anexo referente ao item 3.
Pregoeiro	29/03/2022 16:15:17	Nova comunicação da Pregoeira será feita dia 30/03/2022 às 9 horas e 30 minutos, no chat da Plataforma COMPRASNET, momento o qual informarei aos presentes sobre a análise das propostas e documentos, e dado continuidade ao presente certame. Estejam logados.
Sistema	29/03/2022 16:16:55	Encerrado pelo Sistema o prazo de Convocação do Fornecedor
Sistema	30/03/2022 00:39:49	Senhor Pregoeiro, o fornecedor URBAN ENGENHARIA E TOPOGRAFIA LTDA, CNPJ/CPF: 19.023.856/0001-00, enviou o anexo para o item 3.
Pregoeiro	30/03/2022 09:30:26	Bom dia!
Pregoeiro	30/03/2022 09:30:36	Senhores fornecedores, segue informações referentes à proposta ajustada do Pregão Eletrônico 019/2022:
Pregoeiro	30/03/2022 09:30:54	Comunico a todos que a proposta apresentada pela empresa URBAN ENGENHARIA E TOPOGRAFIA LTDA comprovam o atendimento das exigências fixadas no Edital.
Pregoeiro	30/03/2022 09:32:00	Comunico a todos que a documentação de habilitação apresentada pela empresa, URBAN ENGENHARIA E TOPOGRAFIA LTDA, comprovam as exigências fixadas em Edital.
Pregoeiro	30/03/2022 09:32:59	Tendo em vista os elevados descontos ofertados pelas empresas participantes do certame, afim de aferir a exequibilidade das propostas a empresa vencedora dos respectivos itens 01, 02, 03, 04, 05, 06, 07, 08, 09, 10, 11 e 12 deverá comprovar a exequibilidade da proposta, devendo apresentar as provas que fundamentam as propostas ofertadas... através de Certidão de exequibilidade.
Pregoeiro	30/03/2022 09:33:07	
Pregoeiro	30/03/2022 09:33:16	A empresa terá até o dia 01 de abril de 2022, até as 10 horas, para anexar a exequibilidade e as provas que fundamentam as propostas ofertadas.
Pregoeiro	30/03/2022 09:33:23	O não enviou ou a falta de comprovação que os preços propostos são exequíveis acarretará na desclassificação da empresa.
Pregoeiro	30/03/2022 09:33:35	Desta forma, o certame ficará suspenso até a data de 01 de abril de 2022, para o saneamento desta diligência e será retornado na mesma data (01/04/2022) as 14 horas,

para verificação se for anexado a documentação junto a plataforma comprasnet. Estejam logados.

Sistema	30/03/2022 09:36:44	Senhor fornecedor URBAN ENGENHARIA E TOPOGRAFIA LTDA, CNPJ/CPF: 19.023.856/0001-00, solicito o envio do anexo referente ao ítem 1.
Sistema	31/03/2022 16:22:57	Senhor Pregoeiro, o fornecedor URBAN ENGENHARIA E TOPOGRAFIA LTDA, CNPJ/CPF: 19.023.856/0001-00, enviou o anexo para o ítem 1.
Pregoeiro	01/04/2022 14:01:00	Boa tarde!
Pregoeiro	01/04/2022 14:01:28	Conforme solicitado que a empresa enviasse a exequibilidade e as provas que fundamentam as propostas ofertadas, até a data de 01/04/2022 as 10 horas, sendo que a empresa URBAN ENGENHARIA E TOPOGRAFIA LTDA enviou.
Pregoeiro	01/04/2022 14:01:51	Desta forma, será encaminhado a documentação anexada pela empresa ao Setor de Contabilidade para a análise e parecer, para que após essa análise traga segurança a decisão da Pregoeira, sendo assim, a Sessão ficará suspensa até a data de 05/04/2022 às 09:30 horas...
Pregoeiro	01/04/2022 14:02:05	...onde será retornado para informar sobre a análise da documentação anexada e continuidade do certame. Estejam logados.
Pregoeiro	05/04/2022 09:31:18	Bom dia!
Pregoeiro	05/04/2022 09:31:26	Conforme informado anteriormente, a documentação anexada pela empresa foi encaminhada ao setor de contabilidade para análise, sendo que o mesmo ainda não finalizou a sua análise.
Pregoeiro	05/04/2022 09:31:35	Dessa forma, comunico que nova comunicação da Pregoeira será dia 06/04/2022 as 13horas30minutos, onde será retornado para informar sobre a análise da documentação anexada e continuidade do certame. Estejam logados.
Pregoeiro	06/04/2022 13:30:47	Boa tarde Senhores fornecedores,
Pregoeiro	06/04/2022 13:30:56	Conforme informado anteriormente, a documentação anexada pela empresa foi encaminhada ao setor de contabilidade para análise. O mesmo retorno ao setor de Licitações no dia de hoje, e foi encaminhado ao Jurídico, para análise.
Pregoeiro	06/04/2022 13:31:05	Dessa forma, comunico que nova comunicação da Pregoeira será dia 08/04/2022 as 13horas30minutos, onde será retornado para informar sobre a análise da documentação anexada e continuidade do certame. Estejam logados.
Pregoeiro	08/04/2022 13:30:09	Boa tarde Senhores fornecedores,
Pregoeiro	08/04/2022 13:30:17	Conforme informado anteriormente, a documentação anexada pela empresa foi encaminhada ao setor Jurídico, sendo que o mesmo ainda não finalizou a sua análise.
Pregoeiro	08/04/2022 13:30:25	Dessa forma, comunico que nova comunicação da Pregoeira será dia 12/04/2022 as 09horas30minutos, onde será retornado para informar sobre a análise da documentação anexada e continuidade do certame. Estejam logados.
Pregoeiro	12/04/2022 09:30:07	Bom dia Senhores fornecedores,
Pregoeiro	12/04/2022 09:30:17	Segue link para acesso ao Ofício nº 004/2022 do Setor de Contabilidade e Memorando nº 022/2022 do Jurídico, referente a análise de exequibilidade da proposta referente a este Pregão Eletrônico: http://www.marmeleiro.pr.gov.br/arquivos/licitacoes/120422_1649765485-edital_2%20-%20Of%C3%ADcio%20004-2022%20e%20Memorando%20022-2022.pdf
Pregoeiro	12/04/2022 09:30:29	Conforme Ofício do Setor de Contabilidade e Memorando Jurídico, considerando os documentos constantes no processo, não há nas planilhas a composição real dos custos das empresas para fins de comprovar a exequibilidade das propostas.
Pregoeiro	12/04/2022 09:30:50	Dessa forma, considerando o Parecer Jurídico, a Pregoeira e Equipe de Apoio, solicita a empresa URBAN ENGENHARIA E TOPOGRAFIA LTDA, que apresente planilha detalhada expressando os custos comprovando a possibilidade de execução.
Pregoeiro	12/04/2022 09:31:06	Sendo indispensável para avaliar a exequibilidade da proposta, ao menos as seguintes informações: custo variável, despesas fixas, margem de contribuição unitária, e intenção de margem de lucro. Observado que os custos fixos devem considerar um determinado período de tempo, preferencialmente mensal, para que sejam absorvidos pela margem de contribuição.
Pregoeiro	12/04/2022 09:31:21	A empresa terá até o dia 14 de abril de 2022, até as 16 horas e 30 minutos, para anexar a exequibilidade e as provas que fundamentam a proposta ofertada.
Pregoeiro	12/04/2022 09:31:31	O não enviou ou a falta de comprovação que os preços propostos são exequíveis acarretará na desclassificação da empresa.
Pregoeiro	12/04/2022 09:31:38	Dessa forma, comunico que nova comunicação da Pregoeira será dia 18/04/2022 as 09horas, onde será retornado para informar sobre a análise da documentação anexada e continuidade do certame. Estejam logados.
Sistema	12/04/2022 09:31:50	Senhor fornecedor URBAN ENGENHARIA E TOPOGRAFIA LTDA, CNPJ/CPF: 19.023.856/0001-00, solicito o envio do anexo referente ao ítem 1.
Sistema	14/04/2022 13:40:34	Senhor Pregoeiro, o fornecedor URBAN ENGENHARIA E TOPOGRAFIA LTDA, CNPJ/CPF: 19.023.856/0001-00, enviou o anexo para o ítem 1.
Pregoeiro	18/04/2022 09:00:21	Bom dia, senhores fornecedores.
Pregoeiro	18/04/2022 09:00:40	Conforme solicitado que a empresa enviasse a exequibilidade e as provas que fundamentam as propostas ofertadas, até a data de 14/04/2022 as 16h30, sendo que a empresa URBAN ENGENHARIA E TOPOGRAFIA LTDA enviou.
Pregoeiro	18/04/2022	Desta forma, será encaminhado a documentação anexada pela empresa ao Setor de

	09:01:01	Contabilidade para a análise e parecer, para que após essa análise traga segurança a decisão da Pregoeira, sendo assim, a Sessão ficará suspensa até a data de 19/04/2022 às 13:30 horas
Pregoeiro	18/04/2022 09:01:13	Onde será retornado para informar sobre a análise da documentação anexada e continuidade do certame. Estejam logados.
Pregoeiro	19/04/2022 13:34:08	Boa tarde Senhores fornecedores,
Pregoeiro	19/04/2022 13:34:20	Conforme informado anteriormente, a documentação anexada pela empresa foi encaminhada ao setor de contabilidade para análise, sendo que o mesmo ainda não finalizou a sua análise.
Pregoeiro	19/04/2022 13:34:29	Dessa forma, comunico que nova comunicação da Pregoeira será dia 20/04/2022 as 13h30, onde será retornado para informar sobre a análise da documentação anexada e continuidade do certame. Estejam logados.
Pregoeiro	20/04/2022 13:30:13	Boa tarde Senhores fornecedores,
Pregoeiro	20/04/2022 13:30:18	Conforme informado anteriormente, a documentação anexada pela empresa foi encaminhada ao setor de contabilidade para análise, sendo que o mesmo ainda não finalizou a sua análise.
Pregoeiro	20/04/2022 13:30:23	Dessa forma, comunico que nova comunicação da Pregoeira será dia 22/04/2022 as 13h30, onde será retornado para informar sobre a análise da documentação anexada e continuidade do certame. Estejam logados.
Pregoeiro	22/04/2022 13:30:14	Boa tarde Senhores fornecedores,
Pregoeiro	22/04/2022 13:30:22	Conforme informado anteriormente, a documentação anexada pela empresa foi encaminhada ao setor de contabilidade para análise, sendo que o mesmo ainda não finalizou a sua análise.
Pregoeiro	22/04/2022 13:30:28	Dessa forma, comunico que nova comunicação da Pregoeira será dia 26/04/2022 as 13h30, onde será retornado para informar sobre a análise da documentação anexada e continuidade do certame. Estejam logados.
Pregoeiro	26/04/2022 13:30:23	Boa tarde Senhores fornecedores,
Pregoeiro	26/04/2022 13:30:38	Informo que, a documentação anexada pela empresa foi encaminhada ao setor de contabilidade para análise. O mesmo retorno ao setor de Licitações na data de 22/04/2022 as 15h, e nesta mesma data foi encaminhado ao Jurídico, para análise. Retornando ao setor de Licitações na data de 26/04/2022.
Pregoeiro	26/04/2022 13:30:48	Segue link para acesso ao Ofício nº 006/2022 – Divisão de Contabilidade, referente a análise de exequibilidade das propostas feita pelo Contador do Município referente a este Pregão Eletrônico: http://www.marmeleiro.pr.gov.br/arquivos/licitacoes/220422_1650652160-edital_10%20-%20Of%C3%ADcio%20006-2022%20Divis%C3%A3o%20de%20Contabilidade.pdf
Pregoeiro	26/04/2022 13:30:56	Segue link para acesso ao Memorando nº 025/2022 do Procurador Jurídico, referente a análise de exequibilidade das propostas referente a este Pregão Eletrônico: http://www.marmeleiro.pr.gov.br/arquivos/licitacoes/260422_1650989437-edital_12%20-%20Memorando%20025-2022%20Procurador%20Jur%C3%ADdico.pdf .
Pregoeiro	26/04/2022 13:31:20	Considerando os Ofícios nº 001/2022 e 006/2022 – Divisão de Contabilidade, elaborado pelo Contador do Município e os Memorandos nº 022/2022 e 025/2022, do Procurador Jurídico, em que respectivamente, discorrem que as documentações apresentadas não possuem as informações mínimas necessárias para análise e conclusão...
Pregoeiro	26/04/2022 13:31:29	...e que a empresa não logrou êxito em comprovar a exequibilidade de suas propostas.
Pregoeiro	26/04/2022 13:31:39	Dessa forma, será desclassificada a proposta da empresa URBAN ENGENHARIA E TOPOGRAFIA LTDA dos itens 01, 02, 03, 04, 05, 06, 07, 08, 09, 10, 11 e 12 por não comprovar a exequibilidade da proposta.
Pregoeiro	26/04/2022 13:31:45	Dando continuidade ao certame será convocada as próximas colocadas dos itens para negociação.
Pregoeiro	26/04/2022 13:31:53	O prazo para resposta será de 5 minutos, em caso de ausência desta, entende-se que o licitante não possui o interesse em negociar
Pregoeiro	26/04/2022 13:32:10	Para ATAGEO DRONES AEROLEVANTAMENTO E AEROFOTOGRAMETRIA LTDA - Sr. licitante, é possível redução no valor final dos itens 02 – R\$ 0,38, 04 – R\$ 116,00, 05 – R\$ 392,00, 06 – R\$ 192,00, 07 – R\$ 265,00?
Pregoeiro	26/04/2022 13:37:14	Para META PLANEJAMENTO AMBIENTAL LTDA - Sr. licitante, é possível redução no valor final dos itens 01 – R\$ 0,23, 10 – R\$ 0,45, 11 – R\$ 0,45?
Pregoeiro	26/04/2022 13:42:16	Para GEOMAPA TOPOGRAFIA LTDA - Sr. licitante, é possível redução no valor final dos itens 03 – R\$ 0,17, 08 – R\$ 490,00, 09 – R\$ 197,99, 12 – R\$ 1.000,00?
Pregoeiro	26/04/2022 13:47:19	Solicito a proposta reajustada de acordo com o último lance (desconto negociado), com o prazo de envio de 02 (duas) horas, conforme consta em edital, contendo em uma única proposta todos os itens ganhos, ou seja, até as 16horas do dia 26/04/2022.
Pregoeiro	26/04/2022 13:47:26	Nova comunicação do Pregoeiro será feita dia 26/04/2022 às 16h30, no chat da Plataforma COMPRASNET, momento o qual informarei aos presentes a análise das propostas.
Sistema	26/04/2022 13:47:44	Senhor fornecedor ATAGEO DRONES AEROLEVANTAMENTO E AEROFOTOGRAMETRIA LTDA, CNPJ/CPF: 39.264.329/0001-03, solicito o envio do anexo referente ao item 2.
Sistema	26/04/2022 13:47:58	Senhor fornecedor META PLANEJAMENTO AMBIENTAL LTDA, CNPJ/CPF: 27.067.059/0001-53, solicito o envio do anexo referente ao item 1.
Sistema	26/04/2022 13:48:12	Senhor fornecedor GEOMAPA TOPOGRAFIA LTDA, CNPJ/CPF: 32.654.644/0001-90, solicito o envio do anexo referente ao item 3.

Pregoeiro	26/04/2022 16:30:12	Boa tarde!
Pregoeiro	26/04/2022 16:30:29	Senhores fornecedores, segue informações referentes à proposta ajustada do Pregão Eletrônico 019/2022:
Pregoeiro	26/04/2022 16:30:38	Comunico a todos que as empresas ATAGEO DRONES AEROLEVANTAMENTO E AEROFOTOGAMETRIA LTDA, META PLANEJAMENTO AMBIENTAL LTDA e GEOMAPA TOPOGRAFIA LTDA, não enviaram as propostas ajustadas. Sendo desclassificadas.
Pregoeiro	26/04/2022 16:30:49	Dando continuidade ao processo, será convocada a próxima colocada dos Itens 1, 2, 3, 4, 5, 6, 7, 8, 9, 10, 11 e 12 para negociação, favor aguardarem logadas.
Pregoeiro	26/04/2022 16:30:54	Em atendimento ao art. 38 do decreto nº 10.024/19, o qual dispõe da obrigatoriedade de negociação, e para fins de obtenção da proposta mais vantajosa para a Administração Pública, estarei solicitando via CHAT, desconto nos itens inicialmente ganhos.
Pregoeiro	26/04/2022 16:31:00	O prazo para resposta será de 5 minutos, em caso de ausência desta, entende-se que o licitante não possui o interesse em negociar.
Pregoeiro	26/04/2022 16:31:10	Para GEODESK ENGENHARIA EIRELI - Sr. licitante, é possível redução no valor final dos itens 04 - R\$ 149,00 e 06 - R\$ 289,00?
Pregoeiro	26/04/2022 16:36:30	Para ATAGEO DRONES AEROLEVANTAMENTO E AEROFOTOGAMETRIA LTDA - Sr. licitante, é possível redução no valor final dos itens 10 - R\$ 0,50 e 11 - R\$ 0,50?
Pregoeiro	26/04/2022 16:41:17	Para META PLANEJAMENTO AMBIENTAL LTDA - Sr. licitante, é possível redução no valor final dos itens 08 - R\$ 541,99, 09 - R\$ 334,99 e 12 - R\$ 1.248,99?
Pregoeiro	26/04/2022 16:46:16	Para GEOMAPA TOPOGRAFIA LTDA - Sr. licitante, é possível redução no valor final dos itens 05 - R\$ 498,00 e 07 - R\$ 274,00?
Pregoeiro	26/04/2022 16:51:16	Para M. OLIVEIRA ENGENHARIA LTDA - Sr. licitante, é possível redução no valor final dos itens 01 - R\$ 0,30 e 02 - R\$ 0,50?
Pregoeiro	26/04/2022 16:56:08	Para JULIO EDUARDO KELTE - Sr. licitante, é possível redução no valor final do item 03 - R\$ 0,19?
Pregoeiro	26/04/2022 17:01:16	Solicito a proposta reajustada de acordo com o último lance (desconto negociado), com o prazo de envio de 02 (duas) horas, conforme consta em edital, contendo em uma única proposta todos os itens ganhos, ou seja, até as 09h40, do dia 27/04/2022.
Pregoeiro	26/04/2022 17:01:28	Nova comunicação da Pregoeira será feita dia 27/04/2022 às 09h50, no chat da Plataforma COMPRASNET, momento o qual informarei aos presentes sobre a análise das propostas e documentos, e dado continuidade ao presente certame. Estejam logados.
Sistema	26/04/2022 17:02:44	Senhor fornecedor GEODESK ENGENHARIA EIRELI, CNPJ/CPF: 43.028.412/0001-42, solicito o envio do anexo referente ao item 4.
Sistema	26/04/2022 17:02:59	Senhor fornecedor ATAGEO DRONES AEROLEVANTAMENTO E AEROFOTOGAMETRIA LTDA, CNPJ/CPF: 39.264.329/0001-03, solicito o envio do anexo referente ao item 10.
Sistema	26/04/2022 17:03:12	Senhor fornecedor META PLANEJAMENTO AMBIENTAL LTDA, CNPJ/CPF: 27.067.059/0001-53, solicito o envio do anexo referente ao item 8.
Sistema	26/04/2022 17:03:24	Senhor fornecedor GEOMAPA TOPOGRAFIA LTDA, CNPJ/CPF: 32.654.644/0001-90, solicito o envio do anexo referente ao item 5.
Sistema	26/04/2022 17:03:39	Senhor fornecedor M. OLIVEIRA ENGENHARIA LTDA, CNPJ/CPF: 07.307.908/0001-91, solicito o envio do anexo referente ao item 1.
Sistema	26/04/2022 17:03:51	Senhor fornecedor JULIO EDUARDO KELTE, CNPJ/CPF: 21.698.285/0001-56, solicito o envio do anexo referente ao item 3.
Sistema	26/04/2022 17:24:40	Encerrado pelo Sistema o prazo de Convocação do Fornecedor
Sistema	26/04/2022 17:26:30	Encerrado pelo Sistema o prazo de Convocação do Fornecedor
Sistema	26/04/2022 17:27:36	Encerrado pelo Sistema o prazo de Convocação do Fornecedor
Pregoeiro	27/04/2022 09:50:07	Bom dia!
Pregoeiro	27/04/2022 09:50:16	Senhores fornecedores, segue informações referentes à proposta ajustada do Pregão Eletrônico 019/2022:
Pregoeiro	27/04/2022 09:50:23	Comunico a todos que as empresas GEODESK ENGENHARIA EIRELI, ATAGEO DRONES AEROLEVANTAMENTO E AEROFOTOGAMETRIA LTDA, META PLANEJAMENTO AMBIENTAL LTDA, GEOMAPA TOPOGRAFIA LTDA, M. OLIVEIRA ENGENHARIA LTDA e JULIO EDUARDO KELTE, não enviaram as propostas ajustadas. Sendo desclassificadas desses itens.
Pregoeiro	27/04/2022 09:50:32	Dando continuidade ao processo, será convocada a próxima colocada dos Itens 1, 2, 3, 4, 5, 6, 7, 8, 9, 10, 11 e 12 para negociação, favor aguardarem logadas.
Pregoeiro	27/04/2022 09:50:40	Em atendimento ao art. 38 do decreto nº 10.024/19, o qual dispõe da obrigatoriedade de negociação, e para fins de obtenção da proposta mais vantajosa para a Administração Pública, estarei solicitando via CHAT, desconto nos itens inicialmente ganhos.
Pregoeiro	27/04/2022 09:50:48	O prazo para resposta será de 5 minutos, em caso de ausência desta, entende-se que o licitante não possui o interesse em negociar.
Pregoeiro	27/04/2022 09:50:59	Para GEODESK ENGENHARIA EIRELI - Sr. licitante, é possível redução no valor final dos itens 05 - R\$ 599,00 e 07 - R\$ 399,00?
Pregoeiro	27/04/2022 09:56:13	Para ATAGEO DRONES AEROLEVANTAMENTO E AEROFOTOGAMETRIA LTDA - Sr. licitante, é possível redução no valor final dos itens 08 - R\$ 550,00 e 09 - R\$ 350,00?
Pregoeiro	27/04/2022 10:01:08	Para META PLANEJAMENTO AMBIENTAL LTDA - Sr. licitante, é possível redução no valor final do item 04 - R\$ 181,99?
Pregoeiro	27/04/2022 10:06:13	Para GEOMAPA TOPOGRAFIA LTDA - Sr. licitante, é possível redução no valor final do item 06 - R\$ 290,00?

Pregoeiro	27/04/2022 10:11:13	Para M. OLIVEIRA ENGENHARIA LTDA - Sr. licitante, é possível redução no valor final do item 03 - R\$ 0,20?
Pregoeiro	27/04/2022 10:16:19	Para S. B. DE SÁ - TOPOGRAFIA - Sr. licitante, é possível redução no valor final do item 01 - R\$ 0,33?
Pregoeiro	27/04/2022 10:21:09	Para FOCO ENGENHARIA DE PRECISAO LTDA - Sr. licitante, é possível redução no valor final dos itens 02 - R\$ 0,60, 10 - R\$ 0,70, 11 - R\$ 0,70 e 12 - R\$ 1.799,98?
Pregoeiro	27/04/2022 10:26:14	Solicito a proposta reajustada de acordo com o último lance (desconto negociado), com o prazo de envio de 02 (duas) horas, conforme consta em edital, contendo em uma única proposta todos os itens ganhos, ou seja, até as 14h, do dia 27/04/2022.
Pregoeiro	27/04/2022 10:26:25	Nova comunicação da Pregoeira será feita dia 27/04/2022 às 14h05, no chat da Plataforma COMPRASNET, momento o qual informarei aos presentes sobre a análise das propostas e documentos, e dado continuidade ao presente certame. Estejam logados.
Sistema	27/04/2022 10:27:10	Senhor fornecedor GEODESK ENGENHARIA EIRELI, CNPJ/CPF: 43.028.412/0001-42, solicito o envio do anexo referente ao item 5.
Sistema	27/04/2022 10:27:25	Senhor fornecedor ATAGEO DRONES AEROLEVANTAMENTO E AEROFOTOGRAMETRIA LTDA, CNPJ/CPF: 39.264.329/0001-03, solicito o envio do anexo referente ao item 8.
Sistema	27/04/2022 10:27:39	Senhor fornecedor META PLANEJAMENTO AMBIENTAL LTDA, CNPJ/CPF: 27.067.059/0001-53, solicito o envio do anexo referente ao item 4.
Sistema	27/04/2022 10:27:49	Senhor fornecedor GEOMAPA TOPOGRAFIA LTDA, CNPJ/CPF: 32.654.644/0001-90, solicito o envio do anexo referente ao item 6.
Sistema	27/04/2022 10:28:05	Senhor fornecedor M. OLIVEIRA ENGENHARIA LTDA, CNPJ/CPF: 07.307.908/0001-91, solicito o envio do anexo referente ao item 3.
Sistema	27/04/2022 10:28:52	Senhor fornecedor S. B. DE SÁ - TOPOGRAFIA, CNPJ/CPF: 22.873.352/0001-94, solicito o envio do anexo referente ao item 1.
Sistema	27/04/2022 10:29:04	Senhor fornecedor FOCO ENGENHARIA DE PRECISAO LTDA, CNPJ/CPF: 23.892.495/0001-06, solicito o envio do anexo referente ao item 2.
Sistema	27/04/2022 10:46:16	Senhor Pregoeiro, o fornecedor FOCO ENGENHARIA DE PRECISAO LTDA, CNPJ/CPF: 23.892.495/0001-06, enviou o anexo para o item 2.
Pregoeiro	27/04/2022 14:06:28	Boa tarde!
Pregoeiro	27/04/2022 14:06:40	Senhores fornecedores, segue informações referentes à proposta ajustada e documentos de habilitação do Pregão Eletrônico 019/2022:
Pregoeiro	27/04/2022 14:06:53	Comunico a todos que as empresas GEODESK ENGENHARIA EIRELI, ATAGEO DRONES AEROLEVANTAMENTO E AEROFOTOGRAMETRIA LTDA, META PLANEJAMENTO AMBIENTAL LTDA, GEOMAPA TOPOGRAFIA LTDA, M. OLIVEIRA ENGENHARIA LTDA, S. B. DE SÁ - TOPOGRAFIA, não enviaram as propostas ajustadas. Sendo desclassificadas desses itens.
Pregoeiro	27/04/2022 14:07:00	A empresa FOCO ENGENHARIA DE PRECISAO LTDA, enviou a proposta ajustada, dentro do prazo estipulado.
Pregoeiro	27/04/2022 14:07:07	A empresa FOCO ENGENHARIA DE PRECISAO LTDA, não atendeu ao Item 10.5.5.2 Certidão Simplificada de Microempresa ou Empresa de Pequeno Porte expedida pela Junta Comercial do Estado da sede da Licitante, em data não anterior a 60 (sessenta) dias da abertura da sessão pública deste PREGÃO, se outro prazo não constar do documento. Sendo Inabilitada.
Pregoeiro	27/04/2022 14:07:12	Dando continuidade ao processo, será convocada a próxima colocada dos Itens 1, 2, 3, 4, 5, 6, 7, 8, 9, 10, 11 e 12 para negociação, favor aguardarem logadas.
Pregoeiro	27/04/2022 14:07:19	Em atendimento ao art. 38 do decreto nº 10.024/19, o qual dispõe da obrigatoriedade de negociação, e para fins de obtenção da proposta mais vantajosa para a Administração Pública, estarei solicitando via CHAT, desconto nos itens inicialmente ganhos.
Pregoeiro	27/04/2022 14:07:25	O prazo para resposta será de 5 minutos, em caso de ausência desta, entende-se que o licitante não possui o interesse em negociar.
Pregoeiro	27/04/2022 14:08:24	Para META PLANEJAMENTO AMBIENTAL LTDA - Sr. licitante, é possível redução no valor final dos itens 05 - R\$ 738,99, 06 - R\$ 499,00 e 07 - R\$ 699,99?
Pregoeiro	27/04/2022 14:13:01	Para GEOMAPA TOPOGRAFIA LTDA - Sr. licitante, é possível redução no valor final dos itens 01 - R\$0,34, 02 - R\$0,65 e 04 - R\$ 225,00?
Pregoeiro	27/04/2022 14:18:37	Para M. OLIVEIRA ENGENHARIA LTDA - Sr. licitante, é possível redução no valor final dos itens 08 - R\$ 1.000,00, 09 - R\$ 700,00, 10 - R\$ 0,80 e 11 - R\$ 0,80?
Pregoeiro	27/04/2022 14:23:10	Para JULIO EDUARDO KELTE - Sr. licitante, é possível redução no valor final do item 12 - R\$ 1.999,00?
Pregoeiro	27/04/2022 14:28:16	Para A. DE CASTRO LIMA JUNIOR - Sr. licitante, é possível redução no valor final do item 03 - R\$ 0,30?
Pregoeiro	27/04/2022 14:33:06	Solicito a proposta reajustada de acordo com o último lance (desconto negociado), com o prazo de envio de 02 (duas) horas, conforme consta em edital, contendo em uma única proposta todos os itens ganhos, ou seja, até as 16h40, do dia 27/04/2022.
Pregoeiro	27/04/2022 14:33:14	Nova comunicação da Pregoeira será feita dia 27/04/2022 às 17h, no chat da Plataforma COMPRASNET, momento o qual informarei aos presentes sobre a análise das propostas e documentos, e dado continuidade ao presente certame. Estejam logados.
Sistema	27/04/2022 14:33:54	Senhor fornecedor META PLANEJAMENTO AMBIENTAL LTDA, CNPJ/CPF: 27.067.059/0001-53, solicito o envio do anexo referente ao item 5.
Sistema	27/04/2022 14:34:17	Senhor fornecedor GEOMAPA TOPOGRAFIA LTDA, CNPJ/CPF: 32.654.644/0001-90, solicito o envio do anexo referente ao item 1.
Sistema	27/04/2022 14:34:34	Senhor fornecedor M. OLIVEIRA ENGENHARIA LTDA, CNPJ/CPF: 07.307.908/0001-91, solicito o envio do anexo referente ao item 8.
Sistema	27/04/2022 14:34:47	Senhor fornecedor JULIO EDUARDO KELTE, CNPJ/CPF: 21.698.285/0001-56, solicito o envio do anexo referente ao item 12.

Sistema	27/04/2022 14:35:00	Senhor fornecedor A. DE CASTRO LIMA JUNIOR, CNPJ/CPF: 20.789.296/0001-89, solicito o envio do anexo referente ao item 3.
Sistema	27/04/2022 15:24:57	Encerrado pelo Sistema o prazo de Convocação do Fornecedor
Sistema	27/04/2022 15:25:12	Encerrado pelo Sistema o prazo de Convocação do Fornecedor
Sistema	27/04/2022 15:27:38	Encerrado pelo Sistema o prazo de Convocação do Fornecedor
Sistema	27/04/2022 15:28:06	Encerrado pelo Sistema o prazo de Convocação do Fornecedor
Sistema	27/04/2022 15:30:53	Encerrado pelo Sistema o prazo de Convocação do Fornecedor
Sistema	27/04/2022 15:31:20	Encerrado pelo Sistema o prazo de Convocação do Fornecedor
Sistema	27/04/2022 15:31:54	Encerrado pelo Sistema o prazo de Convocação do Fornecedor
Sistema	27/04/2022 15:32:25	Encerrado pelo Sistema o prazo de Convocação do Fornecedor
Sistema	27/04/2022 15:33:07	Encerrado pelo Sistema o prazo de Convocação do Fornecedor
Sistema	27/04/2022 15:34:13	Encerrado pelo Sistema o prazo de Convocação do Fornecedor
Sistema	27/04/2022 15:34:30	Encerrado pelo Sistema o prazo de Convocação do Fornecedor
Sistema	27/04/2022 15:36:47	Encerrado pelo Sistema o prazo de Convocação do Fornecedor
Sistema	27/04/2022 15:49:21	Senhor Pregoeiro, o fornecedor GEOMAPA TOPOGRAFIA LTDA, CNPJ/CPF: 32.654.644/0001-90, enviou o anexo para o item 1.
Pregoeiro	27/04/2022 16:13:02	Solicito a empresa GEOMAPA TOPOGRAFIA LTDA, para anexar Proposta Ajustada. Alteração nos Itens.
Sistema	27/04/2022 16:13:09	Senhor fornecedor GEOMAPA TOPOGRAFIA LTDA, CNPJ/CPF: 32.654.644/0001-90, solicito o envio do anexo referente ao item 1.
Sistema	27/04/2022 16:26:42	Senhor Pregoeiro, o fornecedor GEOMAPA TOPOGRAFIA LTDA, CNPJ/CPF: 32.654.644/0001-90, enviou o anexo para o item 1.
Pregoeiro	27/04/2022 17:00:07	Boa tarde!
Pregoeiro	27/04/2022 17:00:14	Senhores fornecedores, segue informações referentes à proposta ajustada e documentos de habilitação do Pregão Eletrônico 019/2022:
Pregoeiro	27/04/2022 17:00:20	Comunico a todos que as empresas META PLANEJAMENTO AMBIENTAL LTDA, M. OLIVEIRA ENGENHARIA LTDA, JULIO EDUARDO KELTE e A. DE CASTRO LIMA JUNIOR, não enviaram as propostas ajustadas. Sendo desclassificadas desses itens.
Pregoeiro	27/04/2022 17:00:26	A empresa GEOMAPA TOPOGRAFIA LTDA, enviou a proposta ajustada, dentro do prazo estipulado. Bem como os documentos de habilitação atendem as exigências do Edital.
Pregoeiro	27/04/2022 17:00:36	Dando continuidade ao processo, será convocada a próxima colocada dos Itens 3, 5, 6, 7, 8, 9, 10, 11 e 12 para negociação, favor aguardarem logadas.
Pregoeiro	27/04/2022 17:00:41	Em atendimento ao art. 38 do decreto nº 10.024/19, o qual dispõe da obrigatoriedade de negociação, e para fins de obtenção da proposta mais vantajosa para a Administração Pública, estarei solicitando via CHAT, desconto nos itens inicialmente ganhos.
Pregoeiro	27/04/2022 17:00:48	O prazo para resposta será de 5 minutos, em caso de ausência desta, entende-se que o licitante não possui o interesse em negociar.
Pregoeiro	27/04/2022 17:00:57	Para M. OLIVEIRA ENGENHARIA LTDA - Sr. licitante, é possível redução no valor final dos itens 05 - R\$ 1.000,00, 06 - R\$ 500,00, 07 - R\$ 900,00 e 12 - R\$ 2.500,00?
Pregoeiro	27/04/2022 17:05:25	Para JULIO EDUARDO KELTE - Sr. licitante, é possível redução no valor final do item 09 - R\$ 998,00?
Pregoeiro	27/04/2022 17:10:12	Para OESTE LOCACAO DE MAQUINAS E EQUIPAMENTOS LTDA - Sr. licitante, é possível redução no valor final do item 03 - R\$ 0,30, 08 - R\$ 1.805,00, 10 - R\$ 1,16 e 11 - R\$ 1,14?
Pregoeiro	27/04/2022 17:15:12	Solicito a proposta reajustada de acordo com o último lance (desconto negociado), com o prazo de envio de 02 (duas) horas, conforme consta em edital, contendo em uma única proposta todos os itens ganhos, ou seja, até as 09h30, do dia 28/04/2022.
Pregoeiro	27/04/2022 17:15:20	Nova comunicação da Pregoeira será feita dia 28/04/2022 às 10h, no chat da Plataforma COMPRASNET, momento o qual informarei aos presentes sobre a análise das propostas e documentos, e dado continuidade ao presente certame. Estejam logados.
Sistema	27/04/2022 17:15:36	Senhor fornecedor M. OLIVEIRA ENGENHARIA LTDA, CNPJ/CPF: 07.307.908/0001-91, solicito o envio do anexo referente ao item 5.
Sistema	27/04/2022 17:15:49	Senhor fornecedor JULIO EDUARDO KELTE, CNPJ/CPF: 21.698.285/0001-56, solicito o envio do anexo referente ao item 9.
Sistema	27/04/2022 17:16:04	Senhor fornecedor OESTE LOCACAO DE MAQUINAS E EQUIPAMENTOS LTDA, CNPJ/CPF: 11.504.898/0001-51, solicito o envio do anexo referente ao item 3.
Sistema	27/04/2022 17:17:24	Encerrado pelo Sistema o prazo de Convocação do Fornecedor
Sistema	27/04/2022 17:17:49	Encerrado pelo Sistema o prazo de Convocação do Fornecedor

Sistema	27/04/2022 17:21:42	Encerrado pelo Sistema o prazo de Convocação do Fornecedor
Sistema	27/04/2022 17:22:43	Encerrado pelo Sistema o prazo de Convocação do Fornecedor
Pregoeiro	28/04/2022 10:01:27	Bom dia, Senhores fornecedores.
Pregoeiro	28/04/2022 10:01:33	A pedido da empresa OESTE LOCACAO DE MAQUINAS E EQUIPAMENTOS LTDA, dentro do prazo estipulado e via e-mail, motivado.
Pregoeiro	28/04/2022 10:01:39	Prorrogo o prazo para envio da proposta ajustada, da empresa OESTE LOCACAO DE MAQUINAS E EQUIPAMENTOS LTDA, até as 13h, do dia 28/04/2022.
Pregoeiro	28/04/2022 10:01:44	Nova comunicação da Pregoeira será feita dia 28/04/2022 às 13h30, no chat da Plataforma COMPRASNET, momento o qual informarei aos presentes sobre a análise das propostas e documentos, e dado continuidade ao presente certame. Estejam logados.
Pregoeiro	28/04/2022 13:31:01	Boa tarde!
Pregoeiro	28/04/2022 13:31:14	Senhores fornecedores, segue informações referentes à proposta ajustada e documentos de habilitação do Pregão Eletrônico 019/2022:
Pregoeiro	28/04/2022 13:31:26	Comunico a todos que as empresas M. OLIVEIRA ENGENHARIA LTDA e JULIO EDUARDO KELTE, não enviaram as propostas ajustadas. Sendo desclassificadas desses itens.
Pregoeiro	28/04/2022 13:32:15	A empresa OESTE LOCACAO DE MAQUINAS E EQUIPAMENTOS LTDA, enviou a proposta ajustada, via e-mail e dentro do prazo estipulado, dos itens 3 e 8. Bem como os documentos de habilitação atendem as exigências do Edital.
Pregoeiro	28/04/2022 13:33:03	A empresa OESTE LOCACAO DE MAQUINAS E EQUIPAMENTOS LTDA, não enviou a proposta ajustada, para os Itens 10 e 11. Sendo desclassificada desses itens.
Pregoeiro	28/04/2022 13:33:21	Dando continuidade ao processo, será convocada a próxima colocada dos Itens 5, 6, 7, 9, 10, 11 e 12 para negociação, favor aguardarem logadas.
Pregoeiro	28/04/2022 13:33:33	Em atendimento ao art. 38 do decreto nº 10.024/19, o qual dispõe da obrigatoriedade de negociação, e para fins de obtenção da proposta mais vantajosa para a Administração Pública, estarei solicitando via CHAT, desconto nos itens inicialmente ganhos.
Pregoeiro	28/04/2022 13:33:40	O prazo para resposta será de 5 minutos, em caso de ausência desta, entende-se que o licitante não possui o interesse em negociar.
Pregoeiro	28/04/2022 13:34:14	Para A. DE CASTRO LIMA JUNIOR - Sr. licitante, é possível redução no valor final dos itens 06 - R\$ 549,00, 10 - R\$ 1,20 e 12 - R\$ 3.450,00?
Pregoeiro	28/04/2022 13:39:27	Para JULIO EDUARDO KELTE - Sr. licitante, é possível redução no valor final do item 07 - R\$ 900,00?
Pregoeiro	28/04/2022 13:44:13	Para OESTE LOCACAO DE MAQUINAS E EQUIPAMENTOS LTDA - Sr. licitante, é possível redução no valor final dos itens 05 - R\$ 1.662,50 e 09 - R\$ 1.028,85?
Pregoeiro	28/04/2022 13:49:28	Para S. B. DE SÁ - TOPOGRAFIA - Sr. licitante, é possível redução no valor final do item 11 - R\$ 1,15?
Pregoeiro	28/04/2022 13:54:48	Solicito a proposta reajustada de acordo com o último lance (desconto negociado), com o prazo de envio de 02 (duas) horas, conforme consta em edital, contendo em uma única proposta todos os itens ganhos, ou seja, até as 16h, do dia 28/04/2022.
Pregoeiro	28/04/2022 13:54:53	Nova comunicação da Pregoeira será feita dia 28/04/2022 às 16h30, no chat da Plataforma COMPRASNET, momento o qual informarei aos presentes sobre a análise das propostas e documentos, e dado continuidade ao presente certame. Estejam logados.
Sistema	28/04/2022 13:55:24	Senhor fornecedor A. DE CASTRO LIMA JUNIOR, CNPJ/CPF: 20.789.296/0001-89, solicito o envio do anexo referente ao item 6.
Sistema	28/04/2022 13:55:38	Senhor fornecedor JULIO EDUARDO KELTE, CNPJ/CPF: 21.698.285/0001-56, solicito o envio do anexo referente ao item 7.
Sistema	28/04/2022 13:55:51	Senhor fornecedor OESTE LOCACAO DE MAQUINAS E EQUIPAMENTOS LTDA, CNPJ/CPF: 11.504.898/0001-51, solicito o envio do anexo referente ao item 5.
Sistema	28/04/2022 13:56:04	Senhor fornecedor S. B. DE SÁ - TOPOGRAFIA, CNPJ/CPF: 22.873.352/0001-94, solicito o envio do anexo referente ao item 11.
Sistema	28/04/2022 14:03:22	Encerrado pelo Sistema o prazo de Convocação do Fornecedor
Pregoeiro	28/04/2022 16:30:05	Boa tarde!
Pregoeiro	28/04/2022 16:30:13	Senhores fornecedores, segue informações referentes à proposta ajustada e documentos de habilitação do Pregão Eletrônico 019/2022:
Pregoeiro	28/04/2022 16:30:21	Comunico a todos que as empresas A. DE CASTRO LIMA JUNIOR, JULIO EDUARDO KELTE e S. B. DE SÁ - TOPOGRAFIA, não enviaram as propostas ajustadas. Sendo desclassificadas desses itens.
Pregoeiro	28/04/2022 16:30:28	A empresa OESTE LOCACAO DE MAQUINAS E EQUIPAMENTOS LTDA, enviou a proposta ajustada para os Itens 5 e 9, via e-mail e dentro do prazo estipulado. Bem como os documentos de habilitação atendem as exigências do Edital.
Pregoeiro	28/04/2022 16:30:34	Dando continuidade ao processo, será convocada a próxima colocada dos Itens 6, 7, 10, 11 e 12 para negociação, favor aguardarem logadas.
Pregoeiro	28/04/2022 16:30:40	Em atendimento ao art. 38 do decreto nº 10.024/19, o qual dispõe da obrigatoriedade de negociação, e para fins de obtenção da proposta mais vantajosa para a Administração Pública, estarei solicitando via CHAT, desconto nos itens inicialmente ganhos.
Pregoeiro	28/04/2022 16:30:47	O prazo para resposta será de 5 minutos, em caso de ausência desta, entende-se que o licitante não possui o interesse em negociar.
Pregoeiro	28/04/2022	Para A. DE CASTRO LIMA JUNIOR - Sr. licitante, é possível redução no valor final do item 07

	16:30:56	- R\$ 1.049,00?
Pregoeiro	28/04/2022 16:35:08	Para DEFAVERI TOPOGRAFIA E SERVICOS AMBIENTAIS LTDA - Sr. licitante, é possível redução no valor final do item 11 - R\$ 1,19?
Pregoeiro	28/04/2022 16:40:13	Para OESTE LOCACAO DE MAQUINAS E EQUIPAMENTOS LTDA - Sr. licitante, é possível redução no valor final do item 06 - R\$ 785,28?
Pregoeiro	28/04/2022 16:45:09	Para S. B. DE SÁ - TOPOGRAFIA - Sr. licitante, é possível redução no valor final dos itens 10 - R\$ 1,20 e 12 - R\$ 3.490,00?
Pregoeiro	28/04/2022 16:50:12	Solicito a proposta reajustada de acordo com o último lance (desconto negociado), com o prazo de envio de 02 (duas) horas, conforme consta em edital, contendo em uma única proposta todos os itens ganhos, ou seja, até as 09h30, do dia 29/04/2022.
Pregoeiro	28/04/2022 16:50:19	Nova comunicação da Pregoeira será feita dia 29/04/2022 às 10h, no chat da Plataforma COMPRASNET, momento o qual informarei aos presentes sobre a análise das propostas e documentos, e dado continuidade ao presente certame. Estejam logados.
Sistema	28/04/2022 16:51:50	Senhor fornecedor A. DE CASTRO LIMA JUNIOR, CNPJ/CPF: 20.789.296/0001-89, solicito o envio do anexo referente ao item 7.
Sistema	28/04/2022 16:52:02	Senhor fornecedor DEFAVERI TOPOGRAFIA E SERVICOS AMBIENTAIS LTDA, CNPJ/CPF: 28.608.725/0001-86, solicito o envio do anexo referente ao item 11.
Sistema	28/04/2022 16:52:16	Senhor fornecedor OESTE LOCACAO DE MAQUINAS E EQUIPAMENTOS LTDA, CNPJ/CPF: 11.504.898/0001-51, solicito o envio do anexo referente ao item 6.
Sistema	28/04/2022 16:52:33	Senhor fornecedor S. B. DE SÁ - TOPOGRAFIA, CNPJ/CPF: 22.873.352/0001-94, solicito o envio do anexo referente ao item 10.
Sistema	28/04/2022 16:55:28	Encerrado pelo Sistema o prazo de Convocação do Fornecedor
Sistema	28/04/2022 16:55:52	Encerrado pelo Sistema o prazo de Convocação do Fornecedor
Sistema	28/04/2022 16:56:11	Encerrado pelo Sistema o prazo de Convocação do Fornecedor
Sistema	29/04/2022 09:26:41	Senhor Pregoeiro, o fornecedor DEFAVERI TOPOGRAFIA E SERVICOS AMBIENTAIS LTDA, CNPJ/CPF: 28.608.725/0001-86, enviou o anexo para o item 11.
Pregoeiro	29/04/2022 10:00:13	Bom dia!
Pregoeiro	29/04/2022 10:00:21	Senhores fornecedores, segue informações referentes à proposta ajustada e documentos de habilitação do Pregão Eletrônico 019/2022:
Pregoeiro	29/04/2022 10:00:26	Comunico a todos que as empresas A. DE CASTRO LIMA JUNIOR e S. B. DE SÁ - TOPOGRAFIA, não enviaram as propostas ajustadas. Sendo desclassificadas desses itens.
Pregoeiro	29/04/2022 10:00:33	A empresa OESTE LOCACAO DE MAQUINAS E EQUIPAMENTOS LTDA, enviou a proposta ajustada para o Item 6, via e-mail e dentro do prazo estipulado. Bem como os documentos de habilitação atendem as exigências do Edital.
Pregoeiro	29/04/2022 10:00:38	A empresa DEFAVERI TOPOGRAFIA E SERVICOS AMBIENTAIS LTDA, enviou a proposta ajustada para o Item 11, dentro do prazo estipulado. Bem como os documentos de habilitação atendem as exigências do Edital.
Pregoeiro	29/04/2022 10:00:48	Dando continuidade ao processo, será convocada a próxima colocada dos Itens 7, 10 e 12 para negociação, favor aguardarem logadas.
Pregoeiro	29/04/2022 10:00:55	Em atendimento ao art. 38 do decreto nº 10.024/19, o qual dispõe da obrigatoriedade de negociação, e para fins de obtenção da proposta mais vantajosa para a Administração Pública, estarei solicitando via CHAT, desconto nos itens inicialmente ganhos.
Pregoeiro	29/04/2022 10:01:02	O prazo para resposta será de 5 minutos, em caso de ausência desta, entende-se que o licitante não possui o interesse em negociar.
Pregoeiro	29/04/2022 10:01:19	Para DEFAVERI TOPOGRAFIA E SERVICOS AMBIENTAIS LTDA - Sr. licitante, é possível redução no valor final dos itens 10 - R\$ 1,22 e 12 - 3.499,99?
Pregoeiro	29/04/2022 10:06:27	Para OESTE LOCACAO DE MAQUINAS E EQUIPAMENTOS LTDA - Sr. licitante, é possível redução no valor final do item 07 - R\$ 1.448,75?
Pregoeiro	29/04/2022 10:07:56	Para OESTE LOCACAO DE MAQUINAS E EQUIPAMENTOS LTDA - Sr. licitante, é possível redução no valor final do item 07 - R\$ 1.448,75?
Pregoeiro	29/04/2022 10:11:16	Solicito a proposta reajustada de acordo com o último lance (desconto negociado), com o prazo de envio de 02 (duas) horas, conforme consta em edital, contendo em uma única proposta todos os itens ganhos, ou seja, até as 13h45, do dia 29/04/2022.
Pregoeiro	29/04/2022 10:11:22	Nova comunicação da Pregoeira será feita dia 29/04/2022 às 14h, no chat da Plataforma COMPRASNET, momento o qual informarei aos presentes sobre a análise das propostas e documentos, e dado continuidade ao presente certame. Estejam logados.
Sistema	29/04/2022 10:11:35	Senhor fornecedor DEFAVERI TOPOGRAFIA E SERVICOS AMBIENTAIS LTDA, CNPJ/CPF: 28.608.725/0001-86, solicito o envio do anexo referente ao item 10.
Sistema	29/04/2022 10:11:48	Senhor fornecedor OESTE LOCACAO DE MAQUINAS E EQUIPAMENTOS LTDA, CNPJ/CPF: 11.504.898/0001-51, solicito o envio do anexo referente ao item 7.
Sistema	29/04/2022 10:12:09	Encerrado pelo Sistema o prazo de Convocação do Fornecedor
Sistema	29/04/2022 10:12:41	Encerrado pelo Sistema o prazo de Convocação do Fornecedor
Sistema	29/04/2022 11:17:14	Senhor Pregoeiro, o fornecedor DEFAVERI TOPOGRAFIA E SERVICOS AMBIENTAIS LTDA, CNPJ/CPF: 28.608.725/0001-86, enviou o anexo para o item 10.
Sistema	29/04/2022 11:28:16	Encerrado pelo Sistema o prazo de Convocação do Fornecedor
Pregoeiro	29/04/2022	Boa tarde!

	14:00:43	
Pregoeiro	29/04/2022 14:00:51	Senhores fornecedores, segue informações referentes à proposta ajustada e documentos de habilitação do Pregão Eletrônico 019/2022:
Pregoeiro	29/04/2022 14:00:57	A empresa OESTE LOCACAO DE MAQUINAS E EQUIPAMENTOS LTDA, enviou a proposta ajustada para o Item 7, via e-mail e dentro do prazo estipulado. Bem como os documentos de habilitação atendem as exigências do Edital.
Pregoeiro	29/04/2022 14:01:02	A empresa DEFAVERI TOPOGRAFIA E SERVICOS AMBIENTAIS LTDA, enviou a proposta ajustada para os Itens 10 e 12, dentro do prazo estipulado. Bem como os documentos de habilitação atendem as exigências do Edital.
Pregoeiro	29/04/2022 14:01:09	Conforme já informado, a análise da documentação e proposta ajustada de preços das proponentes provisoriamente declaradas vencedoras do certame foi finalizada, e, verificou-se que as empresas enviaram toda a documentação, conforme solicita o edital.
Pregoeiro	29/04/2022 14:01:15	Cumpra salientar que a pregoeira, de modo a privilegiar o interesse público desta Administração, o princípio de competitividade e de vinculação ao instrumento convocatório, cumpre a todos os itens do edital. Sempre ao fim da sessão, peço atenção dos licitantes, principalmente os desclassificados/inabilitados para que não ocorra o mesmo em próximos certames.
Pregoeiro	29/04/2022 14:01:21	Portanto, às 14h03 de hoje – dia 29/04/2022 – será realizada a HABILITAÇÃO das proponentes, e em ato contínuo será aberto o prazo para intenção de recurso, a qual, caso haja, deve ser motivada conforme a legalidade.
Pregoeiro	29/04/2022 14:01:30	O PRAZO PARA MANIFESTAÇÃO DE INTENÇÃO DE RECURSO PERMANECERÁ ABERTO ATÉ AS 14h50 de hoje – dia 29/04/2022.
Pregoeiro	29/04/2022 14:01:35	A falta de manifestação imediata e motivada do Licitante quanto à intenção de recorrer, importará na decadência desse direito, ficando a Pregoeira autorizada a adjudicar o objeto a Licitante declarada vencedora.
Sistema	29/04/2022 14:03:15	Srs. Fornecedores, está aberto o prazo para registro de intenção de recursos para os itens/grupos na situação de 'aceito e habilitado' ou 'cancelado no julgamento'.
Pregoeiro	29/04/2022 14:03:29	Foi informado o prazo final para registro de intenção de recursos: 29/04/2022 às 14:50:00.

Eventos do Pregão

Evento	Data/Hora	Observações
Alteração equipe	28/03/2022 08:15:49	
Abertura da sessão pública	28/03/2022 09:00:01	Abertura da sessão pública
Encerramento da análise de propostas	28/03/2022 09:10:01	Etapa de análise de propostas encerrada.
Julgamento de propostas	28/03/2022 10:44:34	Início da etapa de julgamento de propostas
Abertura do prazo	29/04/2022 14:03:15	Abertura de prazo para intenção de recurso
Fechamento do prazo	29/04/2022 14:03:29	Fechamento de prazo para registro de intenção de recurso: 29/04/2022 às 14:50:00.

Após encerramento da Sessão Pública, os licitantes melhores classificados foram declarados vencedores dos respectivos itens. Foi divulgado o resultado da Sessão Pública e foi concedido o prazo recursal conforme preconiza o artigo 45, do Decreto 10.024 de 20 de setembro de 2019. Nada mais havendo a declarar, foi encerrada a sessão às 14:51 horas do dia 29 de abril de 2022, cuja ata foi lavrada e assinada pelo Pregoeiro e Equipe de Apoio.


FRANCIELI DE OLIVEIRA MAINARDI
Pregoeiro Oficial


DAVERSON COLLE DA SILVA
Equipe de Apoio


EVERTON LEANDRO CAMARGO MENDES
Equipe de Apoio


RICARDO FIORI
Equipe de Apoio

solicitação de prazo para envio de proposta edital 019/2022

De <assessoria@engenhariaoeste.com.br>
Para <licitacao@marmeleiro.pr.gov.br>
Data 28-04-2022 08:46

Bom dia,

Nos da engenharia Oeste, viemos através deste solicitar a abertura de mais 03 horas de prazo para o envio da proposta de preço ajustado, devido ao nosso engenheiro responsável(sócio administrador) estar a campo fazendo um levantamento e precisamos da assinatura dele para o envio da proposta formal.

EDITAL DE PREGÃO Nº 019/2022

PROCESSO ADMINISTRATIVO Nº 025/2022

MODALIDADE: PREGÃO ELETRÔNICO

TIPO: MENOR PREÇO UNITÁRIO POR ITEM

OBJETO: contratação de empresa para prestação de serviços de topografia, atendendo as necessidades do Departamento de Administração e Planejamento

--

Att,

Assessoria Engenharia Oeste

* DECLARAÇÕES

UASG 454524 - PREFEITURA MUNICIPAL DE MARMELEIRO

Pregão Eletrônico Nº 192022 por SRP

CNPJ/CPF	Razão Social/Nome	Porte da Empresa
43.028.412/0001-42	GEODESK ENGENHARIA EIRELI	ME/EPP
Data Declarações: 16/03/2022 14:43 Declaração MEE/EPP: <u>SIM</u> Declaração de Ciência Edital: <u>SIM</u>		
Declaração Fato Superveniente: <u>SIM</u> Declaração de Menor: <u>SIM</u> Declaração Independente de Proposta: <u>SIM</u>		
Declaração de Acessibilidade: <u>SIM</u> Declaração de Cota de Aprendizagem: <u>SIM</u>		
Declaração de Não Utilização de Trabalho Degradante ou Forçado: <u>SIM</u>		
32.654.644/0001-90	GEOMAPA TOPOGRAFIA LTDA	ME/EPP
Data Declarações: 24/03/2022 19:18 Declaração MEE/EPP: <u>SIM</u> Declaração de Ciência Edital: <u>SIM</u>		
Declaração Fato Superveniente: <u>SIM</u> Declaração de Menor: <u>SIM</u> Declaração Independente de Proposta: <u>SIM</u>		
Declaração de Acessibilidade: <u>SIM</u> Declaração de Cota de Aprendizagem: <u>SIM</u>		
Declaração de Não Utilização de Trabalho Degradante ou Forçado: <u>SIM</u>		
19.023.856/0001-00	URBAN ENGENHARIA E TOPOGRAFIA LTDA	ME/EPP
Data Declarações: 25/03/2022 02:43 Declaração MEE/EPP: <u>SIM</u> Declaração de Ciência Edital: <u>SIM</u>		
Declaração Fato Superveniente: <u>SIM</u> Declaração de Menor: <u>SIM</u> Declaração Independente de Proposta: <u>SIM</u>		
Declaração de Acessibilidade: <u>SIM</u> Declaração de Cota de Aprendizagem: <u>SIM</u>		
Declaração de Não Utilização de Trabalho Degradante ou Forçado: <u>SIM</u>		
17.658.136/0001-96	FERREIRA & REZENDE ENGENHARIA LTDA	ME/EPP
Data Declarações: 25/03/2022 11:54 Declaração MEE/EPP: <u>SIM</u> Declaração de Ciência Edital: <u>SIM</u>		
Declaração Fato Superveniente: <u>SIM</u> Declaração de Menor: <u>SIM</u> Declaração Independente de Proposta: <u>SIM</u>		
Declaração de Acessibilidade: <u>SIM</u> Declaração de Cota de Aprendizagem: <u>SIM</u>		
Declaração de Não Utilização de Trabalho Degradante ou Forçado: <u>SIM</u>		
23.892.495/0001-06	FOCO ENGENHARIA DE PRECISAO LTDA	ME/EPP
Data Declarações: 25/03/2022 15:12 Declaração MEE/EPP: <u>SIM</u> Declaração de Ciência Edital: <u>SIM</u>		
Declaração Fato Superveniente: <u>SIM</u> Declaração de Menor: <u>SIM</u> Declaração Independente de Proposta: <u>SIM</u>		
Declaração de Acessibilidade: <u>SIM</u> Declaração de Cota de Aprendizagem: <u>SIM</u>		
Declaração de Não Utilização de Trabalho Degradante ou Forçado: <u>SIM</u>		
28.608.725/0001-86	DEFAVERI TOPOGRAFIA E SERVICOS AMBIENTAIS LTDA	ME/EPP
Data Declarações: 25/03/2022 16:21 Declaração MEE/EPP: <u>SIM</u> Declaração de Ciência Edital: <u>SIM</u>		
Declaração Fato Superveniente: <u>SIM</u> Declaração de Menor: <u>SIM</u> Declaração Independente de Proposta: <u>SIM</u>		
Declaração de Acessibilidade: <u>SIM</u> Declaração de Cota de Aprendizagem: <u>SIM</u>		
Declaração de Não Utilização de Trabalho Degradante ou Forçado: <u>SIM</u>		
21.698.285/0001-56	JULIO EDUARDO KELTE	ME/EPP
Data Declarações: 25/03/2022 17:17 Declaração MEE/EPP: <u>SIM</u> Declaração de Ciência Edital: <u>SIM</u>		
Declaração Fato Superveniente: <u>SIM</u> Declaração de Menor: <u>SIM</u> Declaração Independente de Proposta: <u>SIM</u>		
Declaração de Acessibilidade: <u>SIM</u> Declaração de Cota de Aprendizagem: <u>SIM</u>		
Declaração de Não Utilização de Trabalho Degradante ou Forçado: <u>SIM</u>		
11.504.898/0001-51	OESTE LOCAAO DE MAQUINAS E EQUIPAMENTOS LTDA	ME/EPP
Data Declarações: 25/03/2022 21:38 Declaração MEE/EPP: <u>SIM</u> Declaração de Ciência Edital: <u>SIM</u>		
Declaração Fato Superveniente: <u>SIM</u> Declaração de Menor: <u>SIM</u> Declaração Independente de Proposta: <u>SIM</u>		
Declaração de Acessibilidade: <u>SIM</u> Declaração de Cota de Aprendizagem: <u>SIM</u>		
Declaração de Não Utilização de Trabalho Degradante ou Forçado: <u>SIM</u>		
22.873.352/0001-94	S. B. DE SÁ - TOPOGRAFIA	ME/EPP
Data Declarações: 27/03/2022 17:55 Declaração MEE/EPP: <u>SIM</u> Declaração de Ciência Edital: <u>SIM</u>		
Declaração Fato Superveniente: <u>SIM</u> Declaração de Menor: <u>SIM</u> Declaração Independente de Proposta: <u>SIM</u>		
Declaração de Acessibilidade: <u>SIM</u> Declaração de Cota de Aprendizagem: <u>SIM</u>		
Declaração de Não Utilização de Trabalho Degradante ou Forçado: <u>SIM</u>		
39.264.329/0001-03	ATAGEO DRONES AEROLEVANTAMENTO E AEROFOTOGRAMETRIA LTDA	ME/EPP
Data Declarações: 28/03/2022 02:38 Declaração MEE/EPP: <u>SIM</u> Declaração de Ciência Edital: <u>SIM</u>		
Declaração Fato Superveniente: <u>SIM</u> Declaração de Menor: <u>SIM</u> Declaração Independente de Proposta: <u>SIM</u>		
Declaração de Acessibilidade: <u>SIM</u> Declaração de Cota de Aprendizagem: <u>SIM</u>		
Declaração de Não Utilização de Trabalho Degradante ou Forçado: <u>SIM</u>		

20.789.296/0001-89 A. DE CASTRO LIMA JUNIOR

Data Declarações: 28/03/2022 08:19 Declaração MEE/EPP: [SIM](#) Declaração de Ciência Edital: [SIM](#)
Declaração Fato Superveniente: [SIM](#) Declaração de Menor: [SIM](#) Declaração Independente de Proposta: [SIM](#)
Declaração de Acessibilidade: [SIM](#) Declaração de Cota de Aprendizagem: [SIM](#)
Declaração de Não Utilização de Trabalho Degradante ou Forçado: [SIM](#)

27.067.059/0001-53 META PLANEJAMENTO AMBIENTAL LTDA

ME/EPP

Data Declarações: 28/03/2022 08:39 Declaração MEE/EPP: [SIM](#) Declaração de Ciência Edital: [SIM](#)
Declaração Fato Superveniente: [SIM](#) Declaração de Menor: [SIM](#) Declaração Independente de Proposta: [SIM](#)
Declaração de Acessibilidade: [SIM](#) Declaração de Cota de Aprendizagem: [SIM](#)
Declaração de Não Utilização de Trabalho Degradante ou Forçado: [SIM](#)

07.307.908/0001-91 M. OLIVEIRA ENGENHARIA LTDA


ME/EPP

Data Declarações: 28/03/2022 08:55 Declaração MEE/EPP: [SIM](#) Declaração de Ciência Edital: [SIM](#)
Declaração Fato Superveniente: [SIM](#) Declaração de Menor: [SIM](#) Declaração Independente de Proposta: [SIM](#)
Declaração de Acessibilidade: [SIM](#) Declaração de Cota de Aprendizagem: [SIM](#)
Declaração de Não Utilização de Trabalho Degradante ou Forçado: [SIM](#)

Imprimir o
Relatório

Fechar

Pregão Eletrônico



PREFEITURA MUNICIPAL DE MARMELEIRO - PR

Termo de Adjudicação do Pregão Eletrônico

Nº 00019/2022 (SRP)

Às 14:52 horas do dia 29 de abril de 2022, após analisado o resultado do Pregão nº 00019/2022, referente ao Processo nº 025, o pregoeiro, Sr(a) FRANCIELI DE OLIVEIRA MAINARDI, ADJUDICA aos licitantes vencedores os respectivos itens, conforme indicado no quadro Resultado da Adjudicação.

****OBS:** Itens com recursos serão adjudicados pela Autoridade competente e constarão no termo de julgamento.

Resultado da Adjudicação**Item: 1****Descrição:** Topografia de áreas

Descrição Complementar: Levantamento planialtimétrico cadastral para projetos de estradas rurais com levantamento de bordas existentes, eixo e laterais com geração de perfis longitudinais e transversais a cada 20m, elementos de drenagem, cercas, e outros que eventualmente seja necessário. O levantamento deve abranger a largura mínima de 20 metros cada lado, considerando eixo da pista como centro. Com georreferenciamento.

Tratamento Diferenciado: Tipo I - Participação Exclusiva de ME/EPP/Equiparada**Aplicabilidade Decreto 7174:** Não**Aplicabilidade Margem de Preferência:** Não**Quantidade:** 30.000**Unidade de fornecimento:** UNIDADE**Valor Máximo Aceitável:** R\$ 0,8700**Intervalo Mínimo entre Lances:** R\$ 0,01**Situação:** Adjudicado

Adjudicado para: GEOMAPA TOPOGRAFIA LTDA , pelo melhor lance de R\$ 0,3400 e a quantidade de 30.000 UNIDADE .

Eventos do Item

Evento	Data	Observações
Adjudicado	29/04/2022 14:52:46	Adjudicação em grupo da proposta. Fornecedor: GEOMAPA TOPOGRAFIA LTDA, CNPJ/CPF: 32.654.644/0001-90, Melhor lance: R\$ 0,3400

Item: 2**Descrição:** Topografia de Áreas

Descrição Complementar: Levantamento planialtimétrico cadastral, para fins de anteprojeto de vias públicas urbanas, com locação de meio-fio, galeria pluvial, postes e alinhamento predial, com geração de perfis longitudinais no eixo e transversais a cada 20m. Com georreferenciamento.

Tratamento Diferenciado: Tipo I - Participação Exclusiva de ME/EPP/Equiparada**Aplicabilidade Decreto 7174:** Não**Aplicabilidade Margem de Preferência:** Não**Quantidade:** 5.000**Unidade de fornecimento:** UNIDADE**Valor Máximo Aceitável:** R\$ 1,1900**Intervalo Mínimo entre Lances:** R\$ 0,01**Situação:** Adjudicado

Adjudicado para: GEOMAPA TOPOGRAFIA LTDA , pelo melhor lance de R\$ 0,6500 e a quantidade de 5.000 UNIDADE .

Eventos do Item

Evento	Data	Observações
Adjudicado	29/04/2022 14:52:46	Adjudicação em grupo da proposta. Fornecedor: GEOMAPA TOPOGRAFIA LTDA, CNPJ/CPF: 32.654.644/0001-90, Melhor lance: R\$ 0,6500

Item: 3**Descrição:** Topografia de Áreas

Descrição Complementar: Levantamento planialtimétrico cadastral para fins de anteprojeto de espaços públicos ou edificações, com geração de perfis transversais e longitudinais, locação de meio-fio, galeria pluvial, postes, árvores, alinhamento predial e eventual outro elemento que seja necessário. Com georreferenciamento.

Tratamento Diferenciado: Tipo I - Participação Exclusiva de ME/EPP/Equiparada

Aplicabilidade Decreto 7174: Não

Aplicabilidade Margem de Preferência: Não

Quantidade: 30.000

Valor Máximo Aceitável: R\$ 0,6600

Situação: Adjudicado

Unidade de fornecimento: UNIDADE

Intervalo Mínimo entre Lances: R\$ 0,01

Adjudicado para: OESTE LOCACAO DE MAQUINAS E EQUIPAMENTOS LTDA , pelo melhor lance de R\$ 0,3000 e a quantidade de 30.000 UNIDADE .

Eventos do Item

Evento	Data	Observações
Adjudicado	29/04/2022 14:52:47	Adjudicação em grupo da proposta. Fornecedor: OESTE LOCACAO DE MAQUINAS E EQUIPAMENTOS LTDA, CNPJ/CPF: 11.504.898/0001-51, Melhor lance: R\$ 0,3000

Item: 4

Descrição: Topografia de Áreas

Descrição Complementar: Serviços topográficos de áreas urbanas para fins de retificação de matrícula, desmembramento, remembramento, ou servidões, incluindo mapas, memoriais descritivos e documentação técnica necessária. Com georreferenciamento.

Tratamento Diferenciado: Tipo I - Participação Exclusiva de ME/EPP/Equiparada

Aplicabilidade Decreto 7174: Não

Aplicabilidade Margem de Preferência: Não

Quantidade: 10

Valor Máximo Aceitável: R\$ 431,8900

Situação: Adjudicado

Unidade de fornecimento: UNIDADE

Intervalo Mínimo entre Lances: R\$ 0,01

Adjudicado para: GEOMAPA TOPOGRAFIA LTDA , pelo melhor lance de R\$ 225,0000 e a quantidade de 10 UNIDADE .

Eventos do Item

Evento	Data	Observações
Adjudicado	29/04/2022 14:52:48	Adjudicação em grupo da proposta. Fornecedor: GEOMAPA TOPOGRAFIA LTDA, CNPJ/CPF: 32.654.644/0001-90, Melhor lance: R\$ 225,0000

Item: 5

Descrição: Topografia de Áreas

Descrição Complementar: Serviços topográficos de áreas rurais para fins de retificação de matrícula, desmembramento, remembramento, ou servidões, incluindo mapas, memoriais descritivos e documentação técnica necessária. Com georreferenciamento.

Tratamento Diferenciado: Tipo I - Participação Exclusiva de ME/EPP/Equiparada

Aplicabilidade Decreto 7174: Não

Aplicabilidade Margem de Preferência: Não

Quantidade: 5

Valor Máximo Aceitável: R\$ 1.750,0000

Situação: Adjudicado

Unidade de fornecimento: UNIDADE

Intervalo Mínimo entre Lances: R\$ 0,01

Adjudicado para: OESTE LOCACAO DE MAQUINAS E EQUIPAMENTOS LTDA , pelo melhor lance de R\$ 1.662,5000 e a quantidade de 5 UNIDADE .

Eventos do Item

Evento	Data	Observações
Adjudicado	29/04/2022 14:52:48	Adjudicação em grupo da proposta. Fornecedor: OESTE LOCACAO DE MAQUINAS E EQUIPAMENTOS LTDA, CNPJ/CPF: 11.504.898/0001-51, Melhor lance: R\$ 1.662,5000

Item: 6

Descrição: Topografia de Áreas

Descrição Complementar: Serviços topográficos de locação de imóvel até 2.000m², com piqueteamento, conforme projeto a ser disponibilizado.

Tratamento Diferenciado: Tipo I - Participação Exclusiva de ME/EPP/Equiparada

Aplicabilidade Decreto 7174: Não

Aplicabilidade Margem de Preferência: Não

Quantidade: 30

Valor Máximo Aceitável: R\$ 826,6200

Situação: Adjudicado

Unidade de fornecimento: UNIDADE

Intervalo Mínimo entre Lances: R\$ 0,01

Adjudicado para: OESTE LOCACAO DE MAQUINAS E EQUIPAMENTOS LTDA , pelo melhor lance de R\$ 785,2800 e a quantidade de 30 UNIDADE .

Eventos do Item

Evento	Data	Observações
Adjudicado	29/04/2022 14:52:49	Adjudicação em grupo da proposta. Fornecedor: OESTE LOCACAO DE MAQUINAS E EQUIPAMENTOS LTDA, CNPJ/CPF: 11.504.898/0001-51, Melhor lance: R\$ 785,2800

Item: 7**Descrição:** Topografia de Áreas**Descrição Complementar:** Serviços topográficos de locação de imóvel entre 2.000m² e 10.000m², com piqueteamento, conforme projeto a ser disponibilizado.**Tratamento Diferenciado:** Tipo I - Participação Exclusiva de ME/EPP/Equiparada**Aplicabilidade Decreto 7174:** Não**Aplicabilidade Margem de Preferência:** Não**Quantidade:** 15**Unidade de fornecimento:** UNIDADE**Valor Máximo Aceitável:** R\$ 1.525,0000**Intervalo Mínimo entre Lances:** R\$ 0,01**Situação:** Adjudicado**Adjudicado para:** OESTE LOCACAO DE MAQUINAS E EQUIPAMENTOS LTDA , pelo melhor lance de R\$ 1.448,7500 e a quantidade de 15 UNIDADE .**Eventos do Item**

Evento	Data	Observações
Adjudicado	29/04/2022 14:52:50	Adjudicação em grupo da proposta. Fornecedor: OESTE LOCACAO DE MAQUINAS E EQUIPAMENTOS LTDA, CNPJ/CPF: 11.504.898/0001-51, Melhor lance: R\$ 1.448,7500

Item: 8**Descrição:** Topografia de Áreas**Descrição Complementar:** Serviços topográficos de locação de imóvel acima de 10.000m², com piqueteamento, conforme projeto a ser disponibilizado.**Tratamento Diferenciado:** Tipo I - Participação Exclusiva de ME/EPP/Equiparada**Aplicabilidade Decreto 7174:** Não**Aplicabilidade Margem de Preferência:** Não**Quantidade:** 10**Unidade de fornecimento:** UNIDADE**Valor Máximo Aceitável:** R\$ 1.900,0000**Intervalo Mínimo entre Lances:** R\$ 0,01**Situação:** Adjudicado**Adjudicado para:** OESTE LOCACAO DE MAQUINAS E EQUIPAMENTOS LTDA , pelo melhor lance de R\$ 1.805,0000 e a quantidade de 10 UNIDADE .**Eventos do Item**

Evento	Data	Observações
Adjudicado	29/04/2022 14:52:51	Adjudicação em grupo da proposta. Fornecedor: OESTE LOCACAO DE MAQUINAS E EQUIPAMENTOS LTDA, CNPJ/CPF: 11.504.898/0001-51, Melhor lance: R\$ 1.805,0000

Item: 9**Descrição:** Topografia de Áreas**Descrição Complementar:** Serviços topográficos de locação de quadras de túmulos do cemitério, com piqueteamento individual dos lotes, conforme projeto a ser disponibilizado.**Tratamento Diferenciado:** Tipo I - Participação Exclusiva de ME/EPP/Equiparada**Aplicabilidade Decreto 7174:** Não**Aplicabilidade Margem de Preferência:** Não**Quantidade:** 12**Unidade de fornecimento:** UNIDADE**Valor Máximo Aceitável:** R\$ 1.083,0000**Intervalo Mínimo entre Lances:** R\$ 0,01**Situação:** Adjudicado**Adjudicado para:** OESTE LOCACAO DE MAQUINAS E EQUIPAMENTOS LTDA , pelo melhor lance de R\$ 1.028,8500 e a quantidade de 12 UNIDADE .**Eventos do Item**

Evento	Data	Observações
Adjudicado	29/04/2022 14:52:51	Adjudicação em grupo da proposta. Fornecedor: OESTE LOCACAO DE MAQUINAS E EQUIPAMENTOS LTDA, CNPJ/CPF: 11.504.898/0001-51, Melhor lance: R\$ 1.028,8500

Item: 10**Descrição:** Topografia de Áreas**Descrição Complementar:** Serviços topográficos de locação de meio-fio, alinhamento predial, ou galeria pluvial a

ser executado, com piqueteamento e nivelamento; conforme projeto a ser disponibilizado.

Tratamento Diferenciado: Tipo I - Participação Exclusiva de ME/EPP/Equiparada

Aplicabilidade Decreto 7174: Não

Aplicabilidade Margem de Preferência: Não

Quantidade: 10.000

Unidade de fornecimento: UNIDADE

Valor Máximo Aceitável: R\$ 1,2300

Intervalo Mínimo entre Lances: R\$ 0,01

Situação: Adjudicado

Adjudicado para: DEFAVERI TOPOGRAFIA E SERVICOS AMBIENTAIS LTDA , pelo melhor lance de R\$ 1,2200 e a quantidade de 10.000 UNIDADE .

Eventos do Item

Evento	Data	Observações
Adjudicado	29/04/2022 14:52:52	Adjudicação em grupo da proposta. Fornecedor: DEFAVERI TOPOGRAFIA E SERVICOS AMBIENTAIS LTDA, CNPJ/CPF: 28.608.725/0001-86, Melhor lance: R\$ 1,2200

Item: 11

Descrição: Topografia de Áreas

Descrição Complementar: Serviços topográficos de locação de estradas rurais, com piqueteamento nas bordas da pista a cada 20m, conforme projeto a ser disponibilizado.

Tratamento Diferenciado: Tipo I - Participação Exclusiva de ME/EPP/Equiparada

Aplicabilidade Decreto 7174: Não

Aplicabilidade Margem de Preferência: Não

Quantidade: 30.000

Unidade de fornecimento: UNIDADE

Valor Máximo Aceitável: R\$ 1,2000

Intervalo Mínimo entre Lances: R\$ 0,01

Situação: Adjudicado

Adjudicado para: DEFAVERI TOPOGRAFIA E SERVICOS AMBIENTAIS LTDA , pelo melhor lance de R\$ 1,1900 e a quantidade de 30.000 UNIDADE .

Eventos do Item

Evento	Data	Observações
Adjudicado	29/04/2022 14:52:53	Adjudicação em grupo da proposta. Fornecedor: DEFAVERI TOPOGRAFIA E SERVICOS AMBIENTAIS LTDA, CNPJ/CPF: 28.608.725/0001-86, Melhor lance: R\$ 1,1900

Item: 12

Descrição: Topografia de Áreas

Descrição Complementar: Levantamento planialtimétrico cadastral para fins de regularização fundiária, compreendendo elaboração dos seguintes mapas georreferenciados: Prancha 1 – planta acompanhada de memorial descritivo da área a ser regularizada, nos quais constem suas medidas perimetrais, área total, confrontantes, coordenadas georreferenciadas dos vértices definidores de seus limites, e números das matrículas ou transcrições atingidas. Prancha 2 – mapa da ocupação, com identificação das vias de circulação e tipo de pavimento, dos lotes e divisas respeitadas, locação das edificações existentes, e respectivas dimensões; quadro indicando área total ocupada, área de lotes, área de vias, número total de quadras, número total de lotes; quadro indicando áreas individuais de quadras, lotes, e vias. Prancha 3 – mapa da Prancha 1 sobreposto a todos os imóveis matriculados na área de ocupação, com respectivas informações de área dos imóveis matriculados. Prancha 4 – mapa da Prancha 1 com as curvas de nível a cada 1m; identificação de áreas com declividade acima de 30% e 100%; identificação de Áreas de Preservação Permanente conforme legislação vigente. Prancha

Tratamento Diferenciado: Tipo I - Participação Exclusiva de ME/EPP/Equiparada

Aplicabilidade Decreto 7174: Não

Aplicabilidade Margem de Preferência: Não

Quantidade: 6

Unidade de fornecimento: UNIDADE

Valor Máximo Aceitável: R\$ 3.500,0000

Intervalo Mínimo entre Lances: R\$ 0,01

Situação: Adjudicado


Adjudicado para: DEFAVERI TOPOGRAFIA E SERVICOS AMBIENTAIS LTDA , pelo melhor lance de R\$ 3.499,9900 e a quantidade de 6 UNIDADE .

Eventos do Item

Evento	Data	Observações
Adjudicado	29/04/2022 14:52:53	Adjudicação em grupo da proposta. Fornecedor: DEFAVERI TOPOGRAFIA E SERVICOS AMBIENTAIS LTDA, CNPJ/CPF: 28.608.725/0001-86, Melhor lance: R\$ 3.499,9900

Fim do documento

PREGÃO ELETRÔNICO



PREFEITURA MUNICIPAL DE MARMELEIRO - PR

Pregão Eletrônico Nº 00019/2022(SRP)

RESULTADO POR FORNECEDOR

11.504.898/0001-51 - OESTE LOCAÇÃO DE MAQUINAS E EQUIPAMENTOS LTDA

Item	Descrição	Unidade de Fornecimento	Quantidade	Critério de Valor (*)	Valor Unitário	Valor Global
3	Topografia de Áreas	UNIDADE	30000	R\$ 0,6600	R\$ 0,3000	R\$ 9.000,0000

Marca:

Fabricante:

Modelo / Versão:

Descrição Detalhada do Objeto Ofertado: Levantamento planialtimétrico cadastral para fins de anteprojeto de espaços públicos ou edificações, com geração de perfis transversais e longitudinais, locação de meio-fio, galeria pluvial, postes, árvores, alinhamento predial e eventual outro elemento que seja necessário. Com georreferenciamento.

5	Topografia de Áreas	UNIDADE	5	R\$ 1.750,0000	R\$ 1.662,5000	R\$ 8.312,5000
---	---------------------	---------	---	----------------	----------------	----------------

Marca:

Fabricante:

Modelo / Versão:

Descrição Detalhada do Objeto Ofertado: Serviços topográficos de áreas rurais para fins de retificação de matrícula, desmembramento, remembramento, ou servidões, incluindo mapas, memoriais descritivos e documentação técnica necessária. Com georreferenciamento.

6	Topografia de Áreas	UNIDADE	30	R\$ 826,6200	R\$ 785,2800	R\$ 23.558,4000
---	---------------------	---------	----	--------------	--------------	-----------------

Marca:

Fabricante:

Modelo / Versão:

Descrição Detalhada do Objeto Ofertado: Serviços topográficos de locação de imóvel até 2.000m², com piqueteamento, conforme projeto a ser disponibilizado.

7	Topografia de Áreas	UNIDADE	15	R\$ 1.525,0000	R\$ 1.448,7500	R\$ 21.731,2500
---	---------------------	---------	----	----------------	----------------	-----------------

Marca:

Fabricante:

Modelo / Versão:

Descrição Detalhada do Objeto Ofertado: Serviços topográficos de locação de imóvel entre 2.000m² e 10.000m², com piqueteamento, conforme projeto a ser disponibilizado.

8	Topografia de Áreas	UNIDADE	10	R\$ 1.900,0000	R\$ 1.805,0000	R\$ 18.050,0000
---	---------------------	---------	----	----------------	----------------	-----------------

Marca:

Fabricante:

Modelo / Versão:

Descrição Detalhada do Objeto Ofertado: Serviços topográficos de locação de imóvel acima de 10.000m², com piqueteamento, conforme projeto a ser disponibilizado

9	Topografia de Áreas	UNIDADE	12	R\$ 1.083,0000	R\$ 1.028,8500	R\$ 12.346,2000
---	---------------------	---------	----	----------------	----------------	-----------------

Marca:

Fabricante:

Modelo / Versão:

Descrição Detalhada do Objeto Ofertado: Serviços topográficos de locação de quadras de túmulos do cemitério, com piqueteamento individual dos lotes, conforme projeto a ser disponibilizado.

Total do Fornecedor: R\$ 92.998,3500

28.608.725/0001-86 - DEFAVERI TOPOGRAFIA E SERVICOS AMBIENTAIS LTDA

Item	Descrição	Unidade de Fornecimento	Quantidade	Critério de Valor (*)	Valor Unitário	Valor Global
10	Topografia de Áreas	UNIDADE	10000	R\$ 1,2300	R\$ 1,2200	R\$ 12.200,0000

Marca:

Fabricante:

Modelo / Versão:

Descrição Detalhada do Objeto Ofertado: Serviços topográficos de locação de meio-fio, alinhamento predial, ou galeria pluvial a ser executado, com piqueteamento e nivelamento; conforme projeto a ser disponibilizado.

11	Topografia de Áreas	UNIDADE	30000	R\$ 1,2000	R\$ 1,1900	R\$ 35.700,0000
----	---------------------	---------	-------	------------	------------	-----------------

Marca:

Fabricante:

Modelo / Versão:

Descrição Detalhada do Objeto Ofertado: Serviços topográficos de locação de estradas rurais, com piqueteamento nas bordas da pista a cada 20m, conforme projeto a ser disponibilizado.

12	<u>Topografia</u> de <u>Áreas</u>	UNIDADE	6	R\$ 3.500,0000	R\$ 3.499,9900	R\$ 20.999,9400
----	-----------------------------------	---------	---	----------------	----------------	-----------------

Marca:

Fabricante:

Modelo / Versão:

Descrição Detalhada do Objeto Ofertado: Levantamento planialtimétrico cadastral para fins de regularização fundiária, compreendendo elaboração dos seguintes mapas georreferenciados: Prancha 1 – planta acompanhada de memorial descritivo da área a ser regularizada, nos quais constem suas medidas perimetrais, área total, confrontantes, coordenadas georreferenciadas dos vértices definidores de seus limites, e números das matrículas ou transcrições atingidas. Prancha 2 – mapa da ocupação, com identificação das vias de circulação e tipo de pavimento, dos lotes e divisas respeitadas, locação das edificações existentes, e respectivas dimensões; quadro indicando área total ocupada, área de lotes, área de vias, número total de quadras, número total de lotes; quadro indicando áreas individuais de quadras, lotes, e vias. Prancha 3 – mapa da Prancha 1 sobreposto a todos os imóveis matriculados na área de ocupação, com respectivas informações de área dos imóveis matriculados. Prancha 4 – mapa da Prancha 1 com as curvas de nível a cada 1m; identificação de áreas com declividade acima de 30% e 100%; identificação de Áreas de Preservação Permanente conforme legislação vigente. Prancha 5 – mapa com representação da infraestrutura existente no local ou adjacências (sobreposto ao mapa da Prancha 1), contendo: I – caso exista, a representação da abrangência do sistema de abastecimento de água potável; e caso não exista, deve ser identificado se existe nas proximidades da área; II – caso exista, a representação do sistema de coleta e tratamento do esgotamento sanitário; e caso não exista, deve ser identificado se existe nas proximidades da área; III – caso exista, representação da rede de energia elétrica domiciliar; e caso não exista, deve ser identificado se existe nas proximidades da área; IV – caso exista, representação da rede de drenagem pluvial.

Total do Fornecedor: R\$ 68.899,9400

32.654.644/0001-90 - GEOMAPA TOPOGRAFIA LTDA

Item	Descrição	Unidade de Fornecimento	Quantidade	Critério de Valor (*)	Valor Unitário	Valor Global
1	<u>Topografia</u> de <u>áreas</u>	UNIDADE	30000	R\$ 0,8700	R\$ 0,3400	R\$ 10.200,0000

Marca:

Fabricante:

Modelo / Versão:

Descrição Detalhada do Objeto Ofertado: Levantamento planialtimétrico cadastral para projetos de estradas rurais com levantamento de bordas existentes, eixo e laterais com geração de perfis longitudinais e transversais a cada 20m, elementos de drenagem, cercas, e outros que eventualmente seja necessário. O levantamento deve abranger a largura mínima de 20 metros cada lado, considerando eixo da pista como centro. Com georreferenciamento.

2	<u>Topografia</u> de <u>Áreas</u>	UNIDADE	5000	R\$ 1,1900	R\$ 0,6500	R\$ 3.250,0000
---	-----------------------------------	---------	------	------------	------------	----------------

Marca:

Fabricante:

Modelo / Versão:

Descrição Detalhada do Objeto Ofertado: Levantamento planialtimétrico cadastral, para fins de anteprojeto de vias públicas urbanas, com locação de meio-fio, galeria pluvial, postes e alinhamento predial, com geração de perfis longitudinais no eixo e transversais a cada 20m. Com georreferenciamento.

4	<u>Topografia</u> de <u>Áreas</u>	UNIDADE	10	R\$ 431,8900	R\$ 225,0000	R\$ 2.250,0000
---	-----------------------------------	---------	----	--------------	--------------	----------------

Marca:

Fabricante:

Modelo / Versão:

Descrição Detalhada do Objeto Ofertado: Serviços topográficos de áreas urbanas para fins de retificação de matrícula, desmembramento, remembramento, ou servidões, incluindo mapas, memoriais descritivos e documentação técnica necessária. Com georreferenciamento.

Total do Fornecedor: R\$ 15.700,0000

Valor Global da Ata: R\$ 177.598,2900

(*) É necessário detalhar o item para saber qual o critério de valor que é utilizado: Estimado ou Referência ou Máximo Aceitável.

 Imprimir o Relatório

Voltar



MUNICÍPIO DE MARMELEIRO

.U. 395g

ESTADO DO PARANÁ

RESULTADO DE JULGAMENTO
PREGÃO ELETRÔNICO Nº 019/2022 – PMM – EXCLUSIVO PARA ME E EPP
PROCESSO ADMINISTRATIVO Nº 025/2022-LIC
MODALIDADE: Registro de Preços.
TIPO: Menor preço unitário por item.

A Pregoeira torna público o resultado de julgamento das propostas de preços referente ao Pregão Eletrônico nº 019/2022 – PMM, cujo objeto é a Contratação de empresa para prestação de serviços de topografia, atendendo as necessidades do Departamento de Administração e Planejamento, atendendo as necessidades dos Departamentos solicitantes. As empresas habilitadas são:

A empresa OESTE LOCAÇÃO DE MÁQUINAS E EQUIPAMENTOS LTDA, inscrita no CNPJ/MF sob o nº 11.504.898/0001-51, vencedora nos itens 03, 05, 06, 07, 08 e 09 perfazendo o valor total de R\$ 92.998,35 (noventa e dois mil e novecentos e noventa e oito reais e trinta e cinco centavos).

A empresa DEFAVERI TOPOGRAFIA E SERVIÇOS AMBIENTAIS, inscrita no CNPJ/MF sob o nº 28.608.725/0001-86, vencedora nos itens 10, 11 e 12 perfazendo o valor total de R\$ 68.899,94 (sessenta e oito mil e oitocentos e noventa e nove reais e noventa e quatro centavos).

A empresa GEOMAPA TOPOGRAFIA LTDA, inscrita no CNPJ/MF sob o nº 32.654.644/0001-90, vencedora nos itens 01, 02 e 04 perfazendo o valor total de R\$ 15.700,00 (quinze mil e setecentos reais).

Marmeleiro, 29 de abril de 2022.

Francieli de Oliveira Mainardi
Pregoeira



MUNICÍPIO DE MARMELEIRO

ESTADO DO PARANÁ

000.396g

ADJUDICAÇÃO
PREGÃO ELETRÔNICO Nº 019/2022 – PMM – EXCLUSIVO PARA ME E EPP
PROCESSO ADMINISTRATIVO Nº 025/2022-LIC
MODALIDADE: Registro de Preços.
TIPO: Menor preço unitário por item.

Adjudico o objeto do Edital de Modalidade Pregão Eletrônico nº 019/2022 – PMM, pelo critério e menor preço unitário por item às seguintes empresas:

A empresa M V SANTOS GRÁFICA E EDITORA LTDA, inscrita no CNPJ/MF sob o nº A empresa OESTE LOCAÇÃO DE MÁQUINAS E EQUIPAMENTOS LTDA, inscrita no CNPJ/MF sob o nº 11.504.898/0001-51, vencedora nos itens 03, 05, 06, 07, 08 e 09 perfazendo o valor total de R\$ 92.998,35 (noventa e dois mil e novecentos e noventa e oito reais e trinta e cinco centavos).

A empresa DEFAVERI TOPOGRAFIA E SERVIÇOS AMBIENTAIS, inscrita no CNPJ/MF sob o nº 28.608.725/0001-86, vencedora nos itens 10, 11 e 12 perfazendo o valor total de R\$ 68.899,94 (sessenta e oito mil e oitocentos e noventa e nove reais e noventa e quatro centavos).

A empresa GEOMAPA TOPOGRAFIA LTDA, inscrita no CNPJ/MF sob o nº 32.654.644/0001-90, vencedora nos itens 01, 02 e 04 perfazendo o valor total de R\$ 15.700,00 (quinze mil e setecentos reais).

Marmeleiro, 29 de abril de 2022.

Francieli de Oliveira Mainardi
Pregoeira